




VENEZOLANOS

EN COLOMBIA

CORTE A 31 DE OCTUBRE DE 2019

MIGRACIÓN
MINISTERIO DE RELACIONES EXTERIORES

TOTAL




1.630.903

VENEZOLANOS EN COLOMBIA



719.189

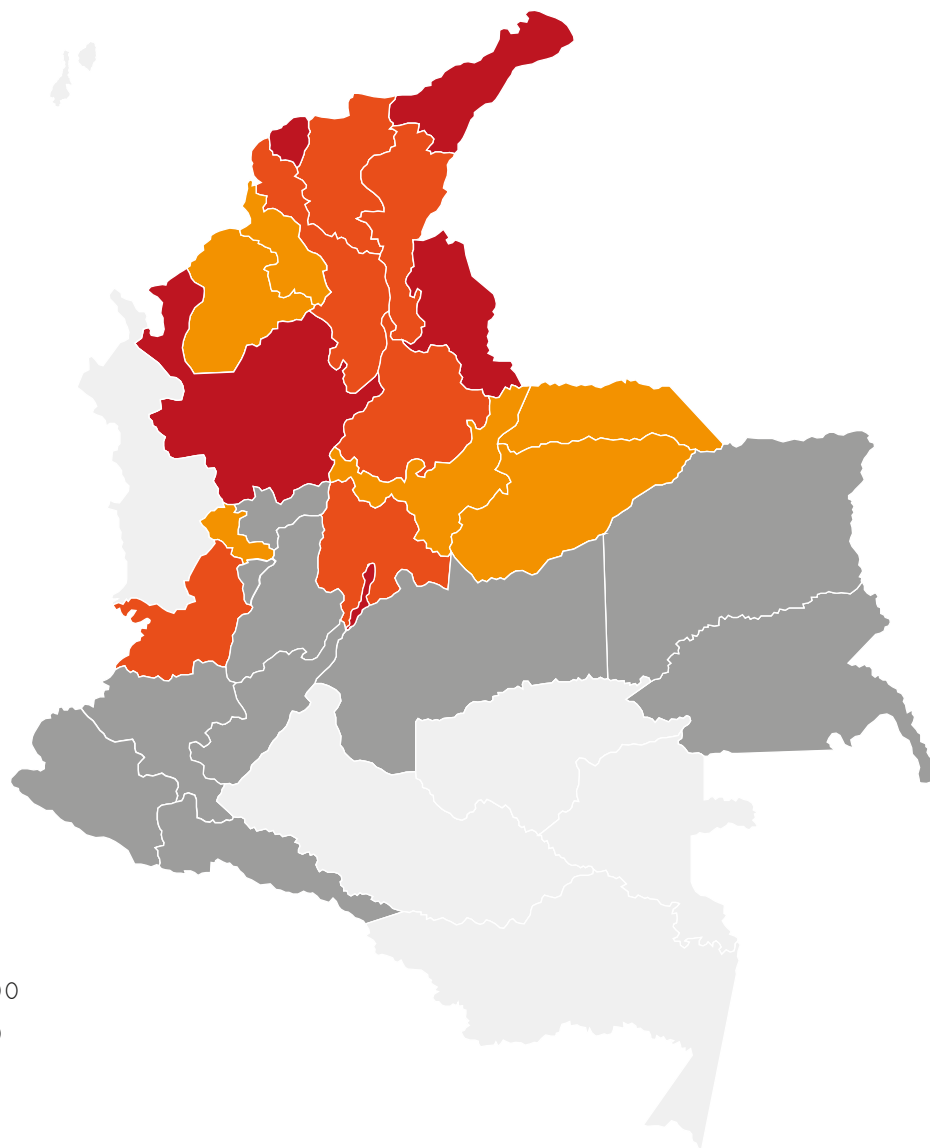
REGULARES



911.714

IRREGULARES

VENEZOLANOS EN COLOMBIA POR DEPARTAMENTO



RANGO DE CALOR

- Más de 100.000
- 100.000 a 50.000
- 50.000 a 10.000
- 10.000 a 1.000
- Menos de 1.000

DEPARTAMENTO	TOTAL	%
Bogotá D.C.	327,635	20,0%
Norte de Santander	183,215	11,23%
Atlántico	156,346	9,59%
La Guajira	155,689	9,55%
Antioquia	136,829	8,39%
Santander	90,092	5,52%
Valle del Cauca	85,780	5,26%
Magdalena	85,092	5,22%
Cundinamarca	85,059	5,22%
Bolívar	74,645	4,58%
Cesar	54,638	3,35%
Arauca	43,717	2,68%
Sucre	22,257	1,36%
Casanare	19,474	1,19%
Risaralda	18,900	1,16%
Boyacá	14,614	0,90%
Córdoba	12,410	0,76%
Tolima	8,121	0,50%
Quindío	8,104	0,50%
Nariño	8,042	0,49%
Meta	7,085	0,43%
Cauca	6,813	0,42%
Caldas	6,631	0,41%
Guainía	6,011	0,37%
Huila	4,283	0,26%
Putumayo	3,192	0,20%
Vichada	3,167	0,19%
Amazonas	907	0,06%
Chocó	735	0,05%
Caquetá	630	0,04%
San Andrés Islas	378	0,02%
Guaviare	344	0,02%
Vaupés	68	0,00%

TOTAL 1.630.903

* La estimación de concentración de venezolanos es resultado del cruce de los registros administrativos del Sistema de Información de Registro de Extranjeros (SIRE), Permiso Especial de Permanencia (PEP), Entradas migratorias (Intención de hospedaje) y Registro Administrativo de Migrantes Venezolanos (RAMV). La información registrada corresponde a lo manifestado voluntariamente por los venezolanos en los sistemas dispuestos y a la recolección generada de las verificaciones migratorias desarrolladas por Migración Colombia, teniendo en cuenta que la permanencia estimada de venezolanos en Colombia puede variar y que en el país existe la libre circulación en el territorio nacional.

VENEZOLANOS EN

BOGOTÁ

327.635

TOTAL



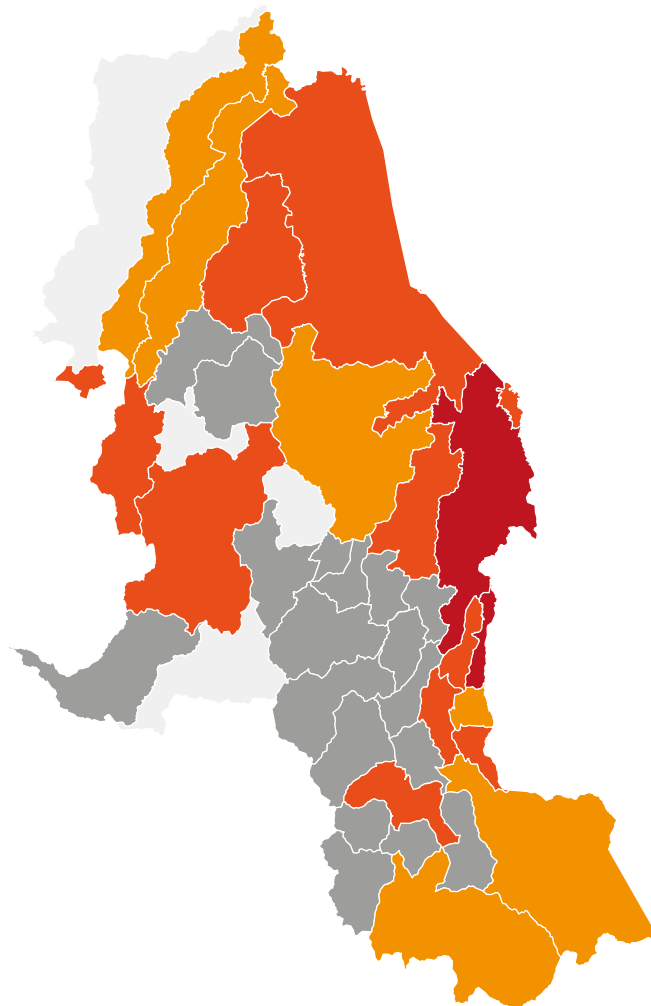
RANGO DE CALOR

 Más de 10.000

* La estimación de concentración de venezolanos es resultado del cruce de los registros administrativos del Sistema de Información de Registro de Extranjeros (SIRE), Permiso Especial de Permanencia (PEP), Entradas migratorias (Intención de hospedaje) y Registro Administrativo de Migrantes Venezolanos (RAMV). La información registrada corresponde a lo manifestado voluntariamente por los venezolanos en los sistemas dispuestos y a la recolección generada de las verificaciones migratorias desarrolladas por Migración Colombia, teniendo en cuenta que la permanencia estimada de venezolanos en Colombia puede variar y que en el país existe la libre circulación en el territorio nacional.

VENEZOLANOS EN NORTE DE SANTANDER

183.215 TOTAL



RANGO DE CALOR

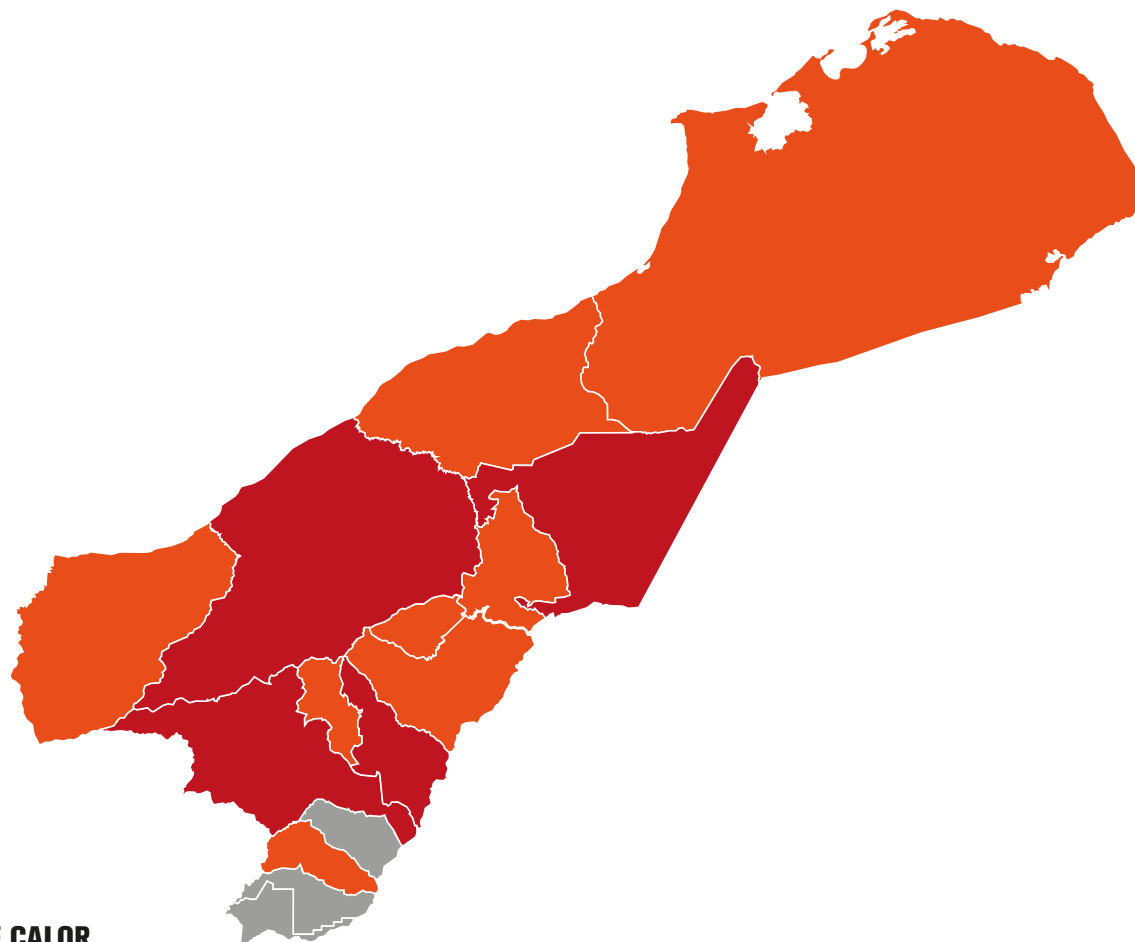
- Más de 10.000
- 10.000 a 1.000
- 1.000 a 500
- 500 a 100
- Menos de 100

* La estimación de concentración de venezolanos es resultado del cruce de los registros administrativos del Sistema de Información de Registro de Extranjeros (SIRE), Permiso Especial de Permanencia (PEP), Entradas migratorias (Intención de hospedaje) y Registro Administrativo de Migrantes Venezolanos (RAMV). La información registrada corresponde a lo manifestado voluntariamente por los venezolanos en los sistemas dispuestos y a la recolección generada de las verificaciones migratorias desarrolladas por Migración Colombia, teniendo en cuenta que la permanencia estimada de venezolanos en Colombia puede variar y que en el país existe la libre circulación en el territorio nacional.

MUNICIPIO	TOTAL
Cúcuta	92,864
Villa del Rosario	36,706
Tibú	8,276
Pamplona	7,527
Los Patios	6,928
Chinácota	5,862
Ocaña	4,731
El Zulia	3,219
Ábrego	2,987
Puerto Santander	2,098
El Tarra	1,837
Herrán	1,126
Sardinata	917
Chitagá	876
Ragonvalia	876
Toledo	683
Convención	588
Teorama	508
San Cayetano	419
Silos	398
Bochalema	392
San Calixto	308
Arboledas	300
Labateca	286
Hacari	262
Lourdes	222
Salazar	222
Durania	212
Cácota	193
Gramalote	184
Villa Caro	183
La Esperanza	171
Cucutilla	154
Pamplonita	147
Santiago	144
Mutiscua	141
Bucarasica	85
La Playa	83
El Carmen	75
Cáchira	25

VENEZOLANOS EN
LA GUAJIRA

155.689
TOTAL



RANGO DE CALOR

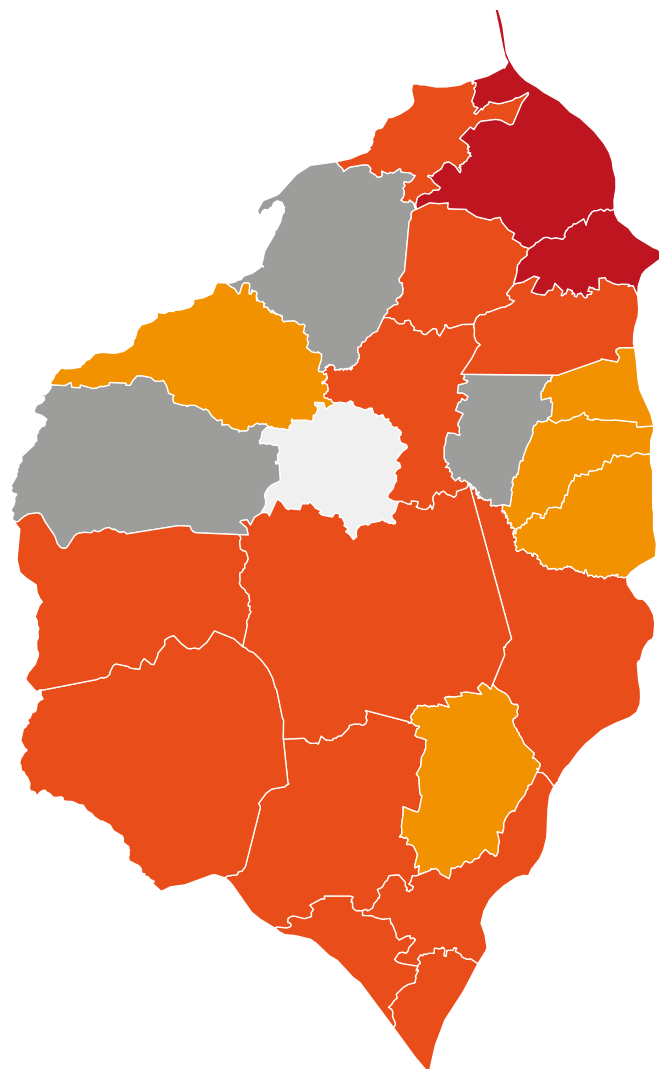
- Más de 10.000
- 10.000 a 1.000
- 500 a 100

MUNICIPIO	TOTAL
Maicao	52,188
Riohacha	51,812
San Juan del Cesar	13,097
Fonseca	12,532
Uribia	8,400
Barrancas	4,389
Albania	2,305
Dibulla	2,295
Villanueva	2,213
Manauere	2,038
Distracción	1,818
Hatonuevo	1,735
El Molino	384
Urumita	332
La Jagua del Pilar	151

* La estimación de concentración de venezolanos es resultado del cruce de los registros administrativos del Sistema de Información de Registro de Extranjeros (SIRE), Permiso Especial de Permanencia (PEP), Entradas migratorias (Intención de hospedaje) y Registro Administrativo de Migrantes Venezolanos (RAMV). La información registrada corresponde a lo manifestado voluntariamente por los venezolanos en los sistemas dispuestos y a la recolección generada de las verificaciones migratorias desarrolladas por Migración Colombia, teniendo en cuenta que la permanencia estimada de venezolanos en Colombia puede variar y que en el país existe la libre circulación en el territorio nacional.

VENEZOLANOS EN
ATLÁNTICO

156.346
TOTAL



RANGO DE CALOR

- Más de 10.000
- 10.000 a 1.000
- 1.000 a 500
- 1500 a 100
- Menos de 100

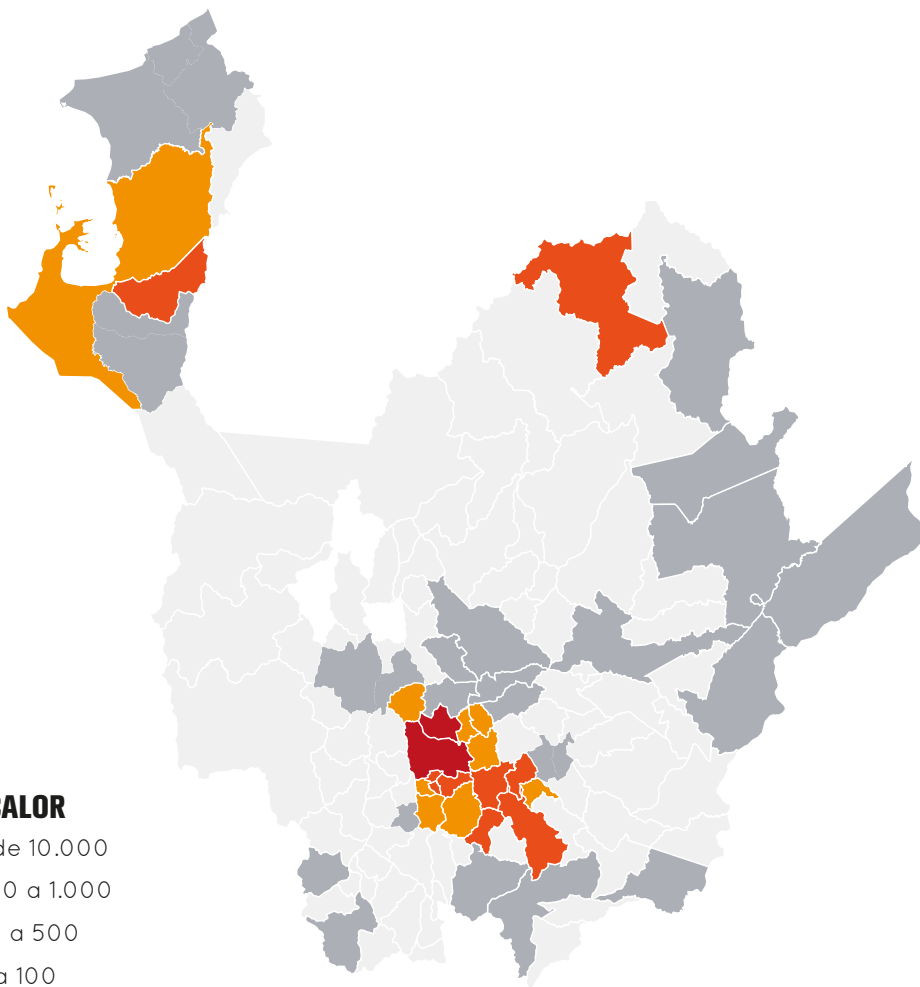
MUNICIPIO	TOTAL
Barranquilla	93,140
Soledad	29,615
Puerto Colombia	6,297
Malambo	4,665
Sabanalarga	3,674
Galapa	2,651
Manatí	1,722
Baranoa	1,680
Santa Lucía	1,619
Campo de la Cruz	1,539
Repelón	1,442
Suan	1,247
Luruaco	1,036
Ponedera	1,023
Santo Tomás	949
Candelaria	872
Sabanagrande	872
Juan de Acosta	822
Palmar de Varela	572
Polonuevo	423
Tubará	225
Piojó	219
Usiacurí	42

* La estimación de concentración de venezolanos es resultado del cruce de los registros administrativos del Sistema de Información de Registro de Extranjeros (SIRE), Permiso Especial de Permanencia (PEP), Entradas migratorias (Intención de hospedaje) y Registro Administrativo de Migrantes Venezolanos (RAMV). La información registrada corresponde a lo manifestado voluntariamente por los venezolanos en los sistemas dispuestos y a la recolección generada de las verificaciones migratorias desarrolladas por Migración Colombia, teniendo en cuenta que la permanencia estimada de venezolanos en Colombia puede variar y que en el país existe la libre circulación en el territorio nacional.

VENEZOLANOS EN ANTIOQUIA

136.829

TOTAL



RANGO DE CALOR

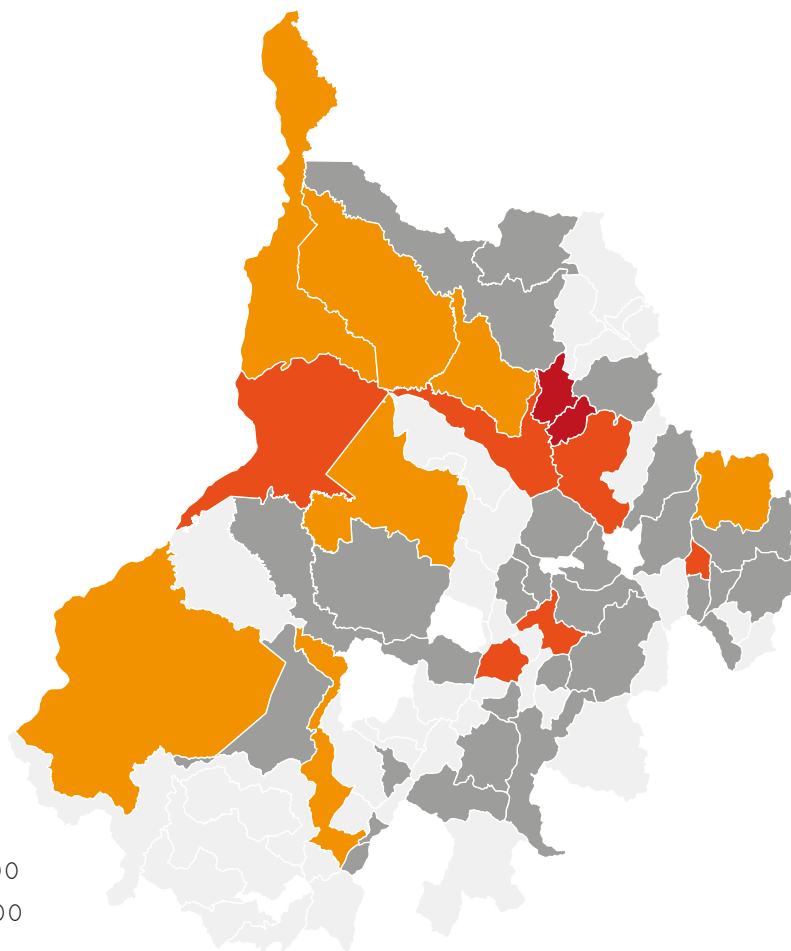


* La estimación de concentración de venezolanos es resultado del cruce de los registros administrativos del Sistema de Información de Registro de Extranjeros (SIRE), Permiso Especial de Permanencia (PEP), Entradas migratorias (Intención de hospedaje) y Registro Administrativo de Migrantes Venezolanos (RAMV). La información registrada corresponde a lo manifestado voluntariamente por los venezolanos en los sistemas dispuestos y a la recolección generada de las verificaciones migratorias desarrolladas por Migración Colombia, teniendo en cuenta que la permanencia estimada de venezolanos en Colombia puede variar y que en el país existe la libre circulación en el territorio nacional.

MUNICIPIO	TOTAL	MUNICIPIO	TOTAL
Medellín	78,622	Mutatá	49
Bello	12,439	San Pedro de Urabá	47
Itagüi	7,239	Yarumal	46
Rionegro	6,682	Jericó	45
Envigado	6,409	Caicedo	42
Sabaneta	2,523	Gómez Plata	39
Caucasia	1,913	Salgar	34
Marinilla	1,902	Vegachí	32
Apartadó	1,773	Venecia	32
El Carmen de Viboral	1,376	Zaragoza	31
La Ceja	1,010	Tarazá	30
La Estrella	975	Anorí	28
Caldas	804	Nechí	28
Copacabana	802	Támesis	23
Turbo	785	Argelia	22
El Santuario	729	Belmira	22
San Jerónimo	707	Caracolí	18
Guarne	669	Dabeiba	18
Girardota	629	Titiribí	18
Retiro	525	Betania	17
Puerto Berrío	444	Ebéjico	17
Santa Fé de Antioquia	421	Angelópolis	16
Sonsón	407	Giraldo	16
Chigorodó	392	San Francisco	16
Yolombó	386	Cisneros	14
Barbosa	375	Armenia	13
Puerto Triunfo	284	Concordia	12
Santa Rosa de Osos	253	Maceo	12
Carepa	252	Alejandría	11
El Bagre	236	Concepción	11
Guatapé	236	Heliconia	11
Peñol	236	Valparaiso	11
Amagá	233	Caramanta	10
San Pedro de los Milagr..	212	Toledo	10
Donmatías	209	Valdivia	10
San Juan de Urabá	209	Yalí	10
Necoclí	196	Guadalupe	9
Arboletes	177	Nariño	9
Sopetrán	156	Sabanalarga	9
Andes	154	Murindó	8
Yondó	153	Olaya	8
Abejorral	146	Anzá	7
Remedios	142	Hispania	7
Entrerriós	136	Tarso	7
San Luis	124	Carolina	6
Segovia	108	Frontino	6
Ciudad Bolívar	103	Montebello	6
San Vicente de Ferrer	99	Uramita	6
San Rafael	76	Buriticá	5
Urrao	76	Cañasgordas	5
Santo Domingo	63	Ituango	5
Santa Bárbara	62	Pueblorrico	5
San Roque	61	Betulia	4
Jardín	60	Briceño	4
Fredonia	59	Vigía Del Fuerte	4
San Carlos	59	Abriaquí	3
Cocorná	57	Angostura	3
Granada	55	San José de la Montaña	3
La Unión	53	Campamento	2
Cáceres	51	Liborina	2
Amalfi	50	Peque	2
Puerto Nare	50	San Andrés de Cuerquí	0
La Pintada	49		

VENEZOLANOS EN SANTANDER

90.092 TOTAL



RANGO DE CALOR

- Más de 10.000
- 10.000 a 1.000
- 1.000 a 500
- 500 a 100
- Menos de 100

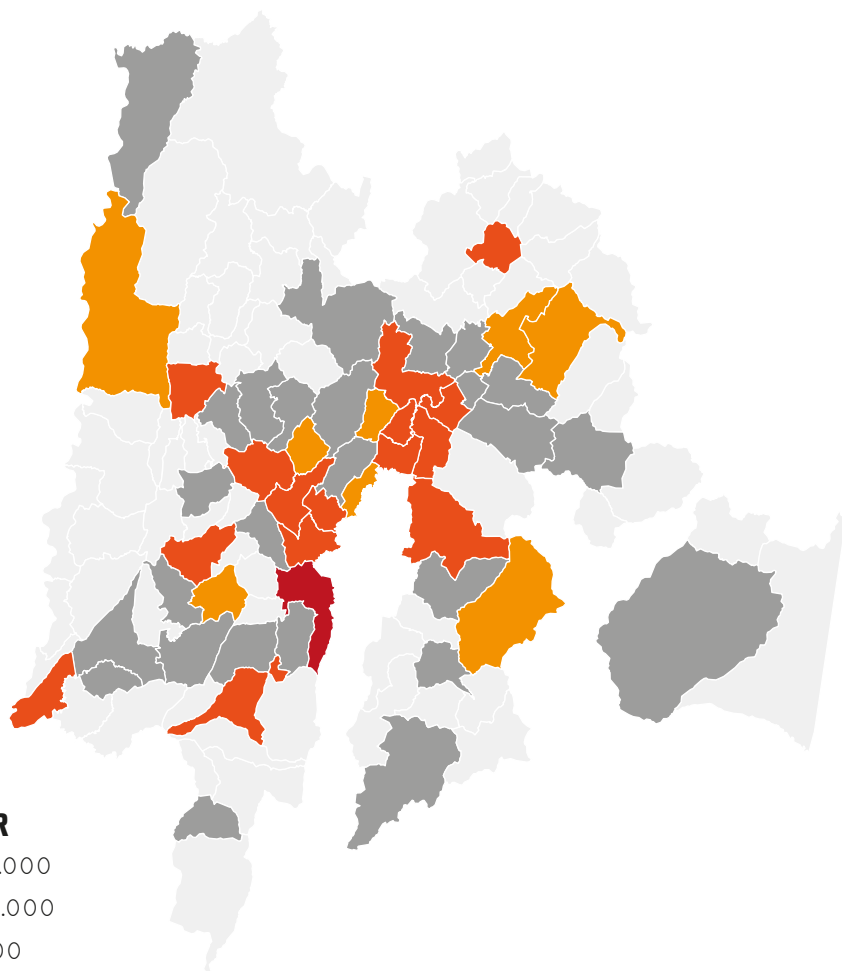
* La estimación de concentración de venezolanos es resultado del cruce de los registros administrativos del Sistema de Información de Registro de Extranjeros (SIRE), Permiso Especial de Permanencia (PEP), Entradas migratorias (Intención de hospedaje) y Registro Administrativo de Migrantes Venezolanos (RAMV). La información registrada corresponde a lo manifestado voluntariamente por los venezolanos en los sistemas dispuestos y a la recolección generada de las verificaciones migratorias desarrolladas por Migración Colombia, teniendo en cuenta que la permanencia estimada de venezolanos en Colombia puede variar y que en el país existe la libre circulación en el territorio nacional.

MUNICIPIO	TOTAL	MUNICIPIO	TOTAL
Bucaramanga	37,963	Páramo	73
Floridablanca	14,408	Ocamonte	64
Piedecuesta	6,789	Puente Nacional	64
Barrancabermeja	5,549	Santa Bárbara	61
Girón	4,181	Macaravita	59
Socorro	3,274	Galán	58
San Gil	3,251	Guavatá	58
Sabana de Torre	1,548	Chima	51
Málaga	1,542	Molagavita	50
Lebrija	1,512	Betulia	49
San Vicente de Chucurí	927	Charta	47
Puerto Wilches	704	Matanza	44
Cimitarra	589	Puerto Parra	44
Vélez	574	Bolívar	41
Cerrito	549	Hato	37
Barbosa	474	Gámbita	36
Oiba	345	San Benito	33
Tona	338	Aguadas	31
Capitanejo	294	La Belleza	29
El Playón	278	Guapotá	28
Suaita	268	Sucre	26
Guaca	257	Onzaga	24
Curití	224	Albania	23
Valle de San José	219	Chipatá	20
Charalá	216	Suratá	19
San Andrés	212	Guadalupe	18
El Carmen de Chucurí	188	Cepitá	16
Los Santos	184	Cabrera	15
Concepción	173	Palmar	15
San José de Miranda	150	Palmas del Socorro	15
Barichara	145	San Joaquín	15
Carcasí	144	California	14
Güepsa	141	Vetas	13
Mogotes	141	Coromoro	11
Rionegro	141	Florián	11
Confines	124	Jesús María	10
Simacota	118	Encino	8
Enciso	114	Santa Helena Del Opón	7
Villanueva	113	El Peñón	2
Landázuri	112	Jordán	2
Aratoca	111	La Paz	2
Pinchote	96	Contratación	1
San Miguel	91	El Guacamayo	1
Zapatoca	76		

VENEZOLANOS EN
CUNDINAMARCA

85.059

TOTAL



RANGO DE CALOR

- Más de 10.000
- 10.000 a 1.000
- 1.000 a 500
- 500 a 100
- Menos de 100

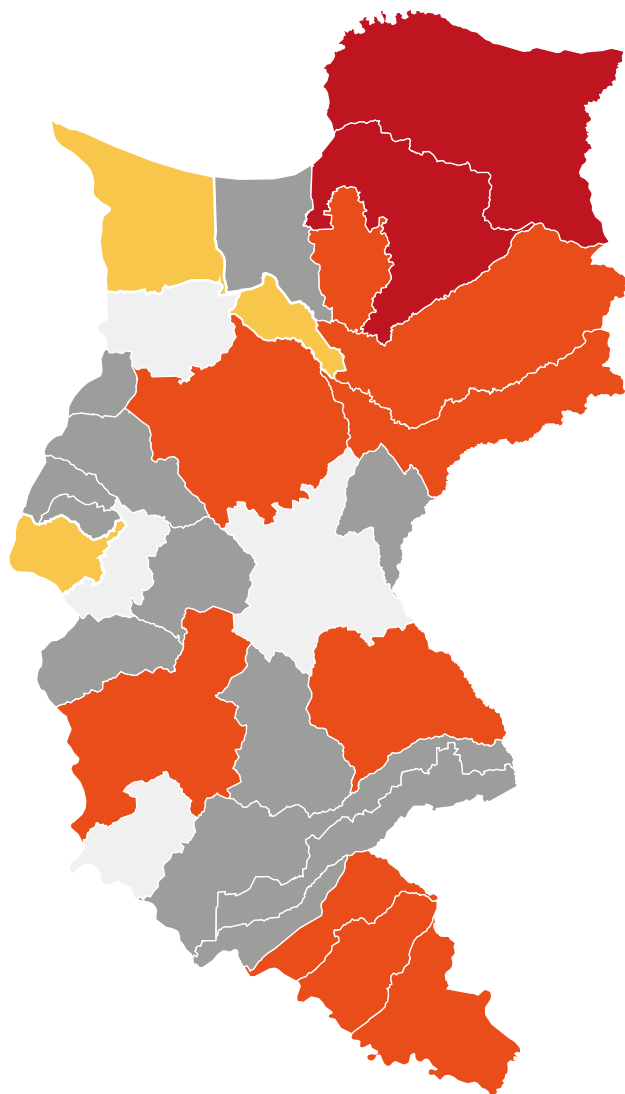
* La estimación de concentración de venezolanos es resultado del cruce de los registros administrativos del Sistema de Información de Registro de Extranjeros (SIRE), Permiso Especial de Permanencia (PEP), Entradas migratorias (Intención de hospedaje) y Registro Administrativo de Migrantes Venezolanos (RAMV). La información registrada corresponde a lo manifestado voluntariamente por los venezolanos en los sistemas dispuestos y a la recolección generada de las verificaciones migratorias desarrolladas por Migración Colombia, teniendo en cuenta que la permanencia estimada de venezolanos en Colombia puede variar y que en el país existe la libre circulación en el territorio nacional.

MUNICIPIO	TOTAL	MUNICIPIO	TOTAL
Soacha	24,026	Machetá	60
Chía	8,441	Vergara	58
Facatativa	5,604	Albeláez	56
Zipaquirá	4,945	Une	50
Mosquera	4,227	Tena	49
Madrid	3,867	San Juan de Rioseco	46
Fusagasugá	2,921	Venecia	46
Cajicá	2,872	Fúquene	45
Funza	2,802	Chaguani	42
La Mesa	2,365	Guayabal de Siquima	41
Villa de San Diego de Ubaté	1,989	Guayabetal	40
Girardot	1,705	Quipile	40
Tocancipá	1,483	Cachipay	39
Villeta	1,394	Lenguazaque	39
Sopó	1,147	Cucunubá	37
Cota	1,134	Caparrapí	36
La Calera	1,067	Tausa	34
El Colegio	794	Simijaca	30
Fómeque	751	San Bernardo	29
El Rosal	681	Chipaque	28
Suesca	674	Zipacón	28
Guaduas	570	Nariño	27
Chocontá	534	Útica	27
Tabio	530	Pandi	26
Tenjo	497	Carmen de Carupa	25
Pacho	490	Ubaque	24
Nemocón	430	Sutatausa	22
La Vega	424	Nimaima	21
Cáqueza	404	Susa	21
Sesquilé	390	El Peñón	19
Sibaté	373	Tibacuy	18
Gachancipá	330	Fosca	17
Tocaima	284	Nocaima	16
Guatavita	252	Jerusalén	14
Silvania	244	Nilo	14
Subachoque	237	Bituima	12
Viotá	226	Villagómez	12
Anapoima	217	Apulo	11
Anolaima	195	Guataquí	11
Medina	193	Supatá	11
Guasca	177	Yacopí	11
Puerto Salgar	167	Cabrera	9
San Francisco	167	Pasca	8
Sasaima	142	Quebradanegra	8
Agua de Dios	140	San Cayetano	8
Choachí	123	Ubalá	8
Gachetá	123	Viani	8
Gutiérrez	120	La Peña	6
Bojacá	118	Topaipí	6
Cogua	114	Gachalá	5
Guachetá	94	Junín	4
Ricarte	85	Manta	4
San Antonio del Tequendama	82	Paime	4
Villapinzón	79	Gama	3
La Palma	78	Pulí	3
Albán	75	Tibirita	3
Paratebueno	75	Beltrán	2
Granada	68	Quetame	2

VENEZOLANOS EN
MAGDALENA

85.092

TOTAL



RANGO DE CALOR

- Más de 10.000
- 10.000 a 1.000
- 1.000 a 500
- 500 a 100
- Menos de 100

MUNICIPIO	TOTAL
Santa Marta	39,506
Ciénaga	13,599
Fundación	7,616
El Banco	5,546
Plato	2,555
Ariguaní	2,342
Aracataca	2,167
Zona Bananera	1,814
Pivijay	1,671
Guamal	1,504
San Sebastián de Buenavista	1,165
El Retén	948
Pedraza	706
Sitionuevo	608
San Zenón	465
Santa Ana	428
Pijiño del Carmen	383
Puebloviejo	256
El Piñón	249
Salamina	240
Tenerife	223
Nueva Granada	209
Algarrobo	196
Concordia	152
Cerro de San Antonio	150
Chivolo	148
Santa Bárbara de Pinto	85
Sabanas de San Ángel	68
Remolino	61
Zapayá	32

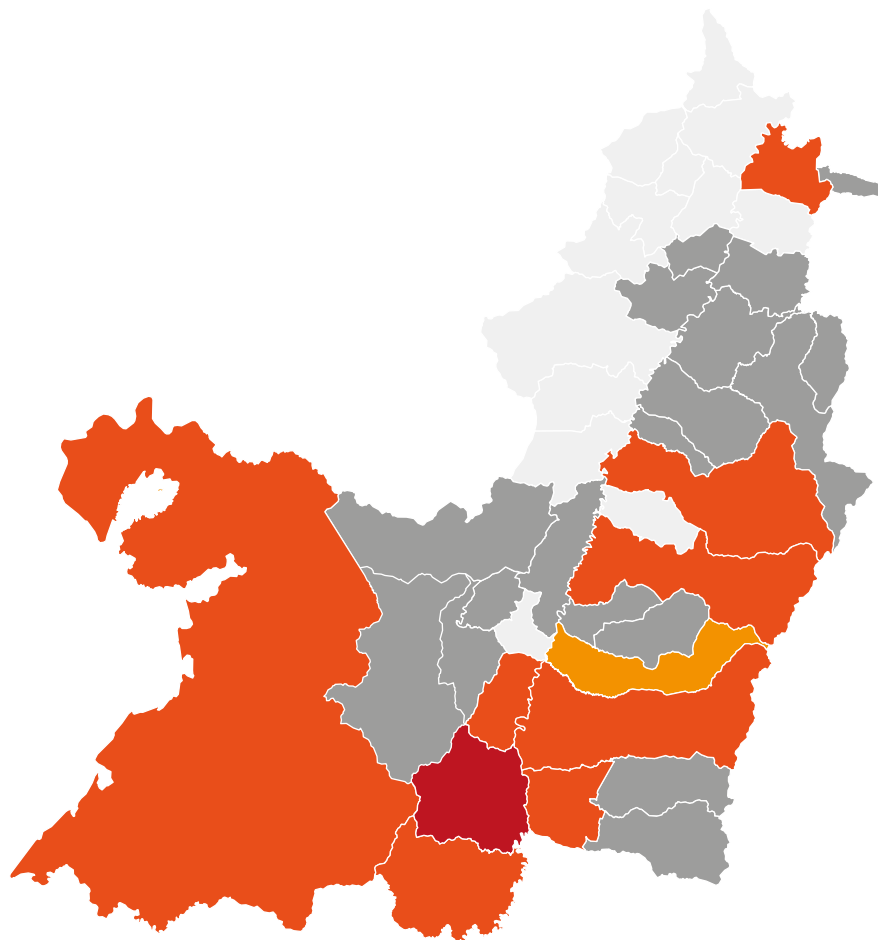
* La estimación de concentración de venezolanos es resultado del cruce de los registros administrativos del Sistema de Información de Registro de Extranjeros (SIRE), Permiso Especial de Permanencia (PEP), Entradas migratorias (Intención de hospedaje) y Registro Administrativo de Migrantes Venezolanos (RAMV). La información registrada corresponde a lo manifestado voluntariamente por los venezolanos en los sistemas dispuestos y a la recolección generada de las verificaciones migratorias desarrolladas por Migración Colombia, teniendo en cuenta que la permanencia estimada de venezolanos en Colombia puede variar y que en el país existe la libre circulación en el territorio nacional.

VENEZOLANOS EN
VALLE DEL CAUCA

85.780

TOTAL

RANGO DE CALOR

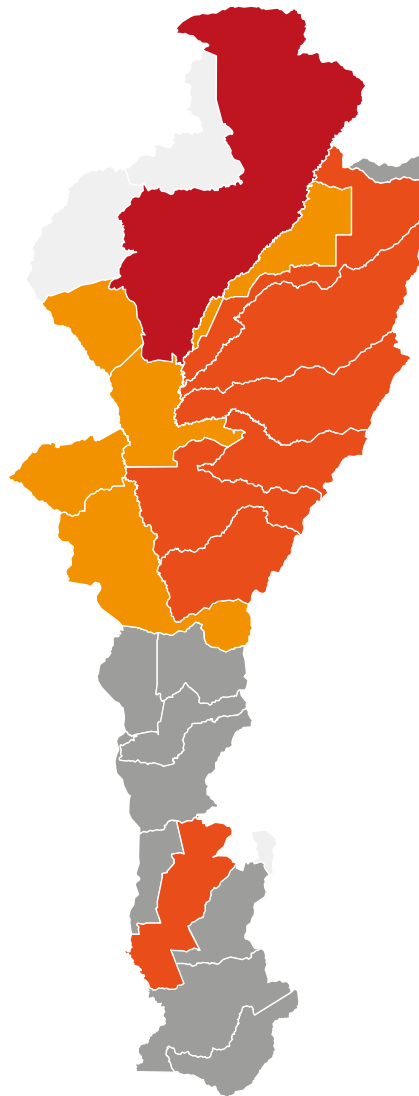


* La estimación de concentración de venezolanos es resultado del cruce de los registros administrativos del Sistema de Información de Registro de Extranjeros (SIRE), Permiso Especial de Permanencia (PEP), Entradas migratorias (Intención de hospedaje) y Registro Administrativo de Migrantes Venezolanos (RAMV). La información registrada corresponde a lo manifestado voluntariamente por los venezolanos en los sistemas dispuestos y a la recolección generada de las verificaciones migratorias desarrolladas por Migración Colombia, teniendo en cuenta que la permanencia estimada de venezolanos en Colombia puede variar y que en el país existe la libre circulación en el territorio nacional.

MUNICIPIO	TOTAL
Cali	58,217
Jamundí	5,736
Palmira	5,323
Yumbo	2,760
Tuluá	2,320
Cartago	1,664
Buenaventura	1,448
Candelaria	1,405
Guadalajara de Buga	1,259
El Cerrito	623
La Unión	401
Florida	349
Zarzal	343
Pradera	334
Dagua	311
Roldanillo	287
Guacarí	273
Calima	257
Caicedonia	254
Bugalagrande	213
La Cumbre	211
Sevilla	210
Restrepo	178
Andalucía	168
Ginebra	168
La Victoria	140
Alcalá	122
Yotoco	121
Vijes	92
San Pedro	86
Trujillo	84
Riofrío	62
El Cairo	55
Argelia	54
Toro	52
El Águila	43
Obando	36
Ansermanuevo	34
Bolívar	30
Versalles	22
El Dovio	18
Ulloa	17

VENEZOLANOS EN
CESAR

54.638
TOTAL



RANGO DE CALOR

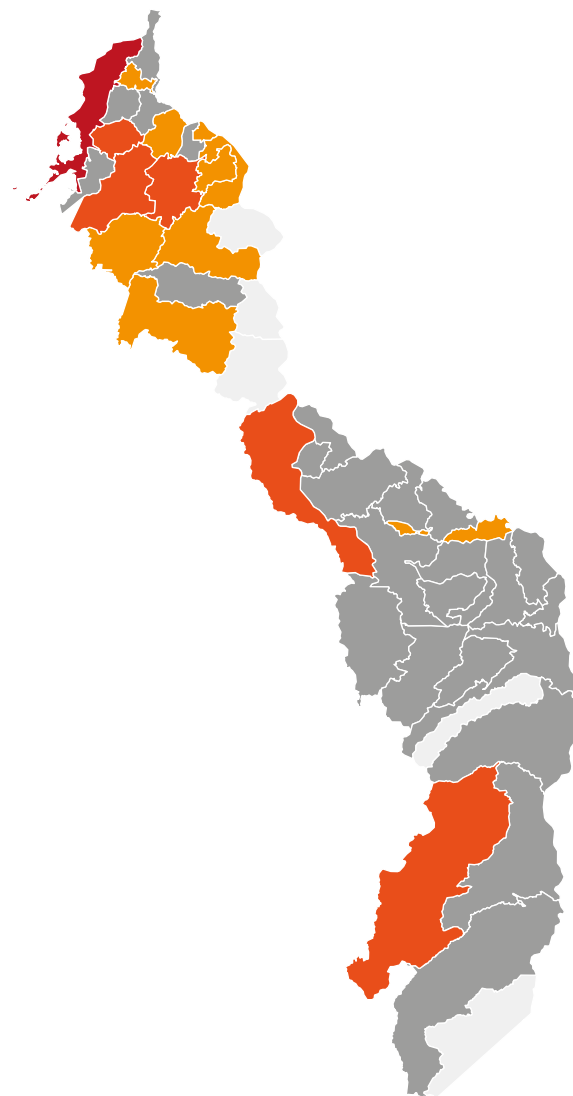
- Más de 10.000
- 10.000 a 1.000
- 1.000 a 500
- 500 a 100
- Menos de 100

* La estimación de concentración de venezolanos es resultado del cruce de los registros administrativos del Sistema de Información de Registro de Extranjeros (SIRE), Permiso Especial de Permanencia (PEP), Entradas migratorias (Intención de hospedaje) y Registro Administrativo de Migrantes Venezolanos (RAMV). La información registrada corresponde a lo manifestado voluntariamente por los venezolanos en los sistemas dispuestos y a la recolección generada de las verificaciones migratorias desarrolladas por Migración Colombia, teniendo en cuenta que la permanencia estimada de venezolanos en Colombia puede variar y que en el país existe la libre circulación en el territorio nacional.

MUNICIPIO	TOTAL
Valledupar	35,357
Agustín Codazzi	2,902
Aguachica	2,414
La Jagua de Ibirico	1,829
La Paz	1,639
Curumaní	1,515
Chiriguaná	1,299
Becerril	1,020
Bosconia	765
Chimichagua	751
El Paso	684
San Diego	618
Astrea	581
Pelaya	439
El Copey	417
Manaure Balcón del Cesar	417
Tamalameque	385
La Gloria	313
San Martín	261
Pailitas	231
Pueblo Bello	222
San Alberto	209
Río de Oro	202
Gamarra	109
González	59

VENEZOLANOS EN BOLÍVAR

74.645 TOTAL



RANGO DE CALOR

- Más de 10.000
- 10.000 a 1.000
- 1.000 a 500
- 500 a 100
- Menos de 100

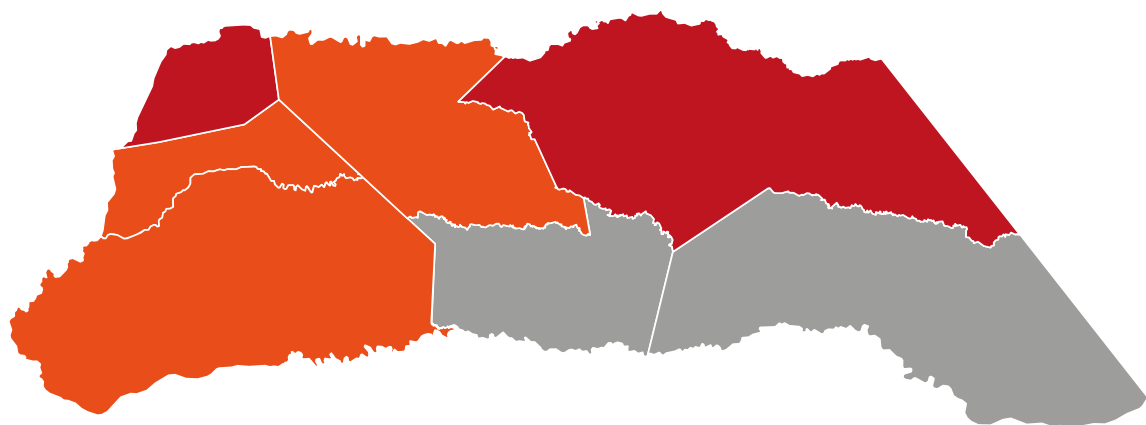
* La estimación de concentración de venezolanos es resultado del cruce de los registros administrativos del Sistema de Información de Registro de Extranjeros (SIRE), Permiso Especial de Permanencia (PEP), Entradas migratorias (Intención de hospedaje) y Registro Administrativo de Migrantes Venezolanos (RAMV). La información registrada corresponde a lo manifestado voluntariamente por los venezolanos en los sistemas dispuestos y a la recolección generada de las verificaciones migratorias desarrolladas por Migración Colombia, teniendo en cuenta que la permanencia estimada de venezolanos en Colombia puede variar y que en el país existe la libre circulación en el territorio nacional.

MUNICIPIO	TOTAL
Cartagena de Indias	48,003
Magangué	5,451
Turbaco	2,732
Arjona	2,065
Santa Rosa del Sur	1,317
Mahates	1,115
Arroyohondo	975
Calamar	963
El Carmen de Bolívar	932
María La Baja	896
San Juan de Nepomuceno	825
Clemencia	693
San Estanislao	541
Hatillo de Loba	534
San Cristóbal	504
Mompós	482
San Pablo	477
Villanueva	435
Morales	397
Talaigua Nuevo	397
Margarita	361
San Martín de Loba	355
Río Viejo	353
Santa Catalina	343
Santa Rosa	332
Cicuco	311
Norosí	282
Barranco de Loba	270
Soplaviento	238
San Fernando	224
Achí	199
Turbaná	186
San Jacinto	161
Tiquisio	154
Altos del Rosario	141
Pinillos	139
Simití	129
El Peñón	127
Montecristo	124
Regidor	111
Córdoba	82
Arenal	79
Cartagallo	64
Zambrano	64
El Guamo	56
San Jacinto Del Cauca	26

VENEZOLANOS EN
ARAUCA

43.717

TOTAL



RANGO DE CALOR

-  Más de 10.000
-  10.000 a 1.000
-  500 a 100

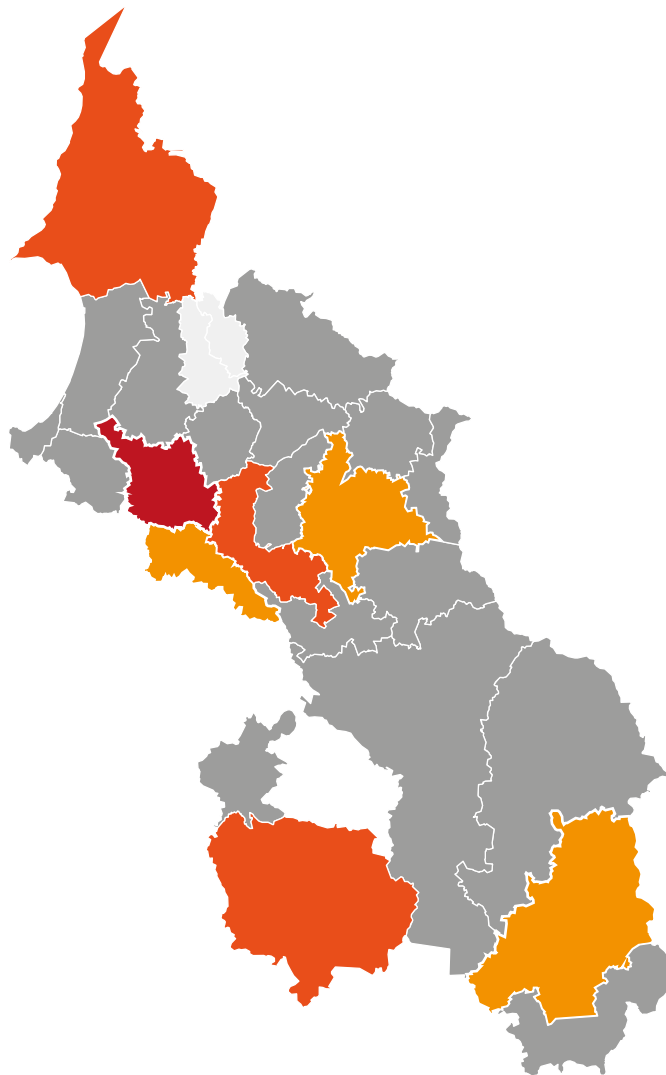
MUNICIPIO	TOTAL
Arauca	21,585
Saravena	11,940
Arauquita	5,521
Tame	2,810
Fortul	1,443
Cravo Norte	231
Puerto Rondón	187

* La estimación de concentración de venezolanos es resultado del cruce de los registros administrativos del Sistema de Información de Registro de Extranjeros (SIRE), Permiso Especial de Permanencia (PEP), Entradas migratorias (Intención de hospedaje) y Registro Administrativo de Migrantes Venezolanos (RAMV). La información registrada corresponde a lo manifestado voluntariamente por los venezolanos en los sistemas dispuestos y a la recolección generada de las verificaciones migratorias desarrolladas por Migración Colombia, teniendo en cuenta que la permanencia estimada de venezolanos en Colombia puede variar y que en el país existe la libre circulación en el territorio nacional.

VENEZOLANOS EN
SUCRE

22.257

TOTAL



RANGO DE CALOR

- Más de 10.000
- 10.000 a 1.000
- 1.000 a 500
- 500 a 100
- Menos de 100

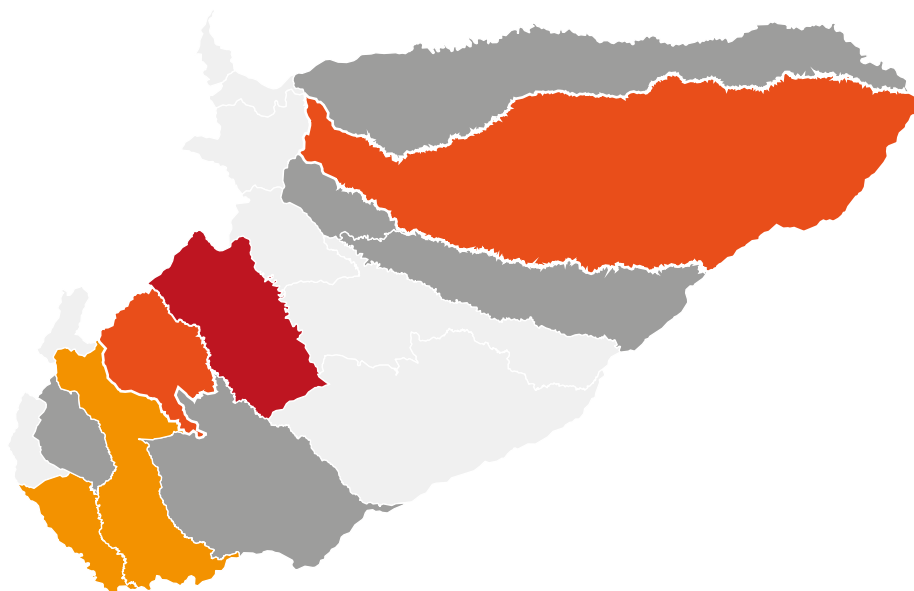
MUNICIPIO	TOTAL
Sincelejo	11,199
San Marcos	2,109
San Onofre	1,565
Corozal	1,343
Sampués	569
Majagual	525
San Luis de Sincé	520
Santiago de Tolú	485
Tolú Viejo	428
Coveñas	358
San Pedro	347
Galeras	327
Buenavista	292
Ovejas	287
Sucre	234
Guaranda	224
Los Palmitos	223
San Benito Abad	220
San Juan de Betulia	209
Palmito	194
Morroa	159
La Unión	141
El Roble	140
Caimito	75
Colosó	57
Chalán	27

* La estimación de concentración de venezolanos es resultado del cruce de los registros administrativos del Sistema de Información de Registro de Extranjeros (SIRE), Permiso Especial de Permanencia (PEP), Entradas migratorias (Intención de hospedaje) y Registro Administrativo de Migrantes Venezolanos (RAMV). La información registrada corresponde a lo manifestado voluntariamente por los venezolanos en los sistemas dispuestos y a la recolección generada de las verificaciones migratorias desarrolladas por Migración Colombia, teniendo en cuenta que la permanencia estimada de venezolanos en Colombia puede variar y que en el país existe la libre circulación en el territorio nacional.


VENEZOLANOS EN
CASANARE

19.474

TOTAL



RANGO DE CALOR

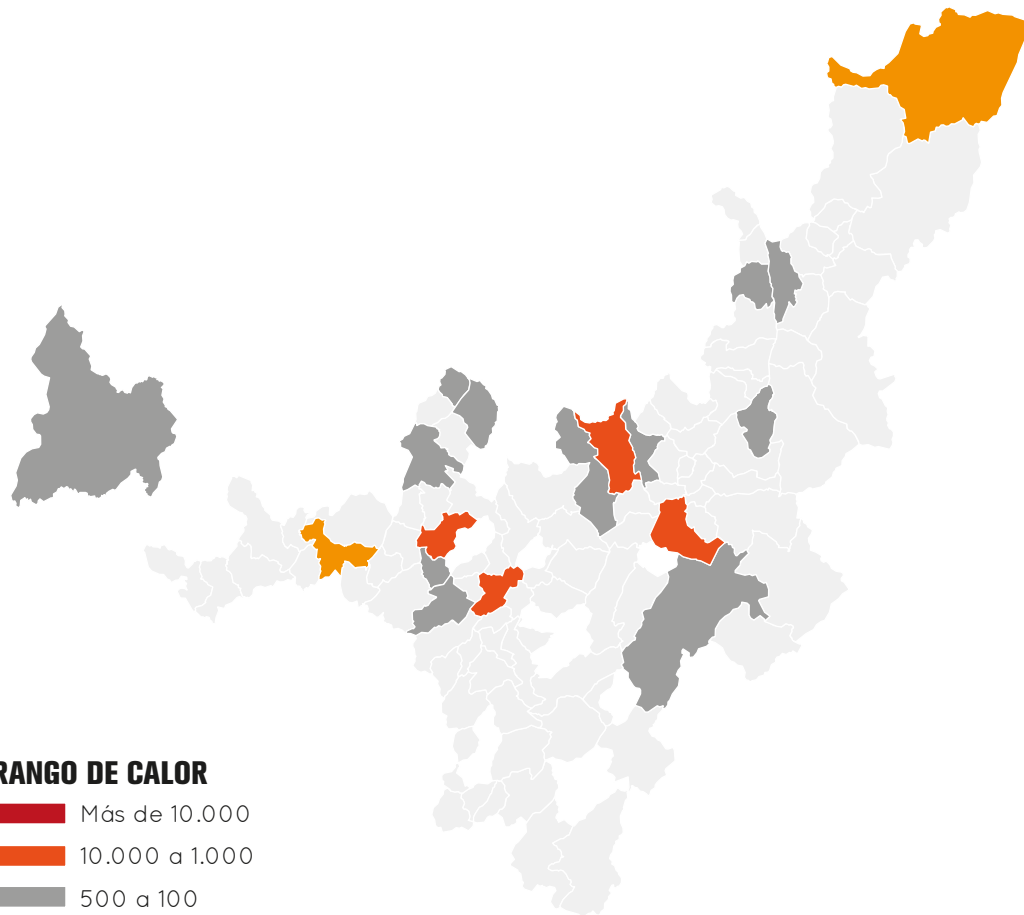


MUNICIPIO	TOTAL
Yopal	14,211
Paz de Ariporo	1,376
Aguazul	1,180
Tauramena	726
Villanueva	659
Pore	286
Maní	272
Hato Corozal	242
Trinidad	177
Monterrey	104
Orocué	63
San Luis de Palenque	45
Nunchía	43
Sácama	26
La Salina	21
Támara	19
Chámeza	14
Sabanalarga	7
Recetor	3

* La estimación de concentración de venezolanos es resultado del cruce de los registros administrativos del Sistema de Información de Registro de Extranjeros (SIRE), Permiso Especial de Permanencia (PEP), Entradas migratorias (Intención de hospedaje) y Registro Administrativo de Migrantes Venezolanos (RAMV). La información registrada corresponde a lo manifestado voluntariamente por los venezolanos en los sistemas dispuestos y a la recolección generada de las verificaciones migratorias desarrolladas por Migración Colombia, teniendo en cuenta que la permanencia estimada de venezolanos en Colombia puede variar y que en el país existe la libre circulación en el territorio nacional.

VENEZOLANOS EN BOYACÁ

14.614 TOTAL



RANGO DE CALOR

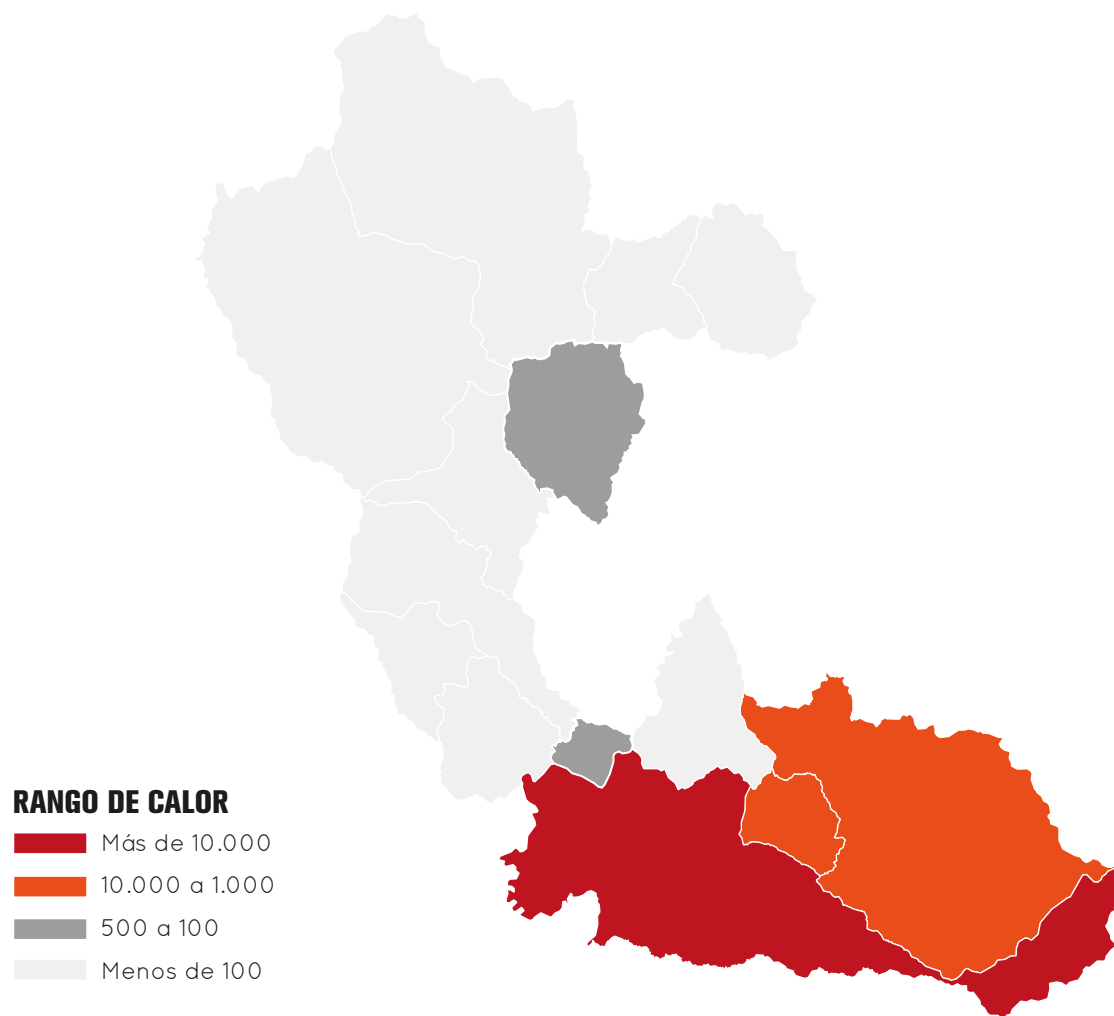
- Más de 10.000
- 10.000 a 1.000
- 500 a 100
- Menos de 100

* La estimación de concentración de venezolanos es resultado del cruce de los registros administrativos del Sistema de Información de Registro de Extranjeros (SIRE), Permiso Especial de Permanencia (PEP), Entradas migratorias (Intención de hospedaje) y Registro Administrativo de Migrantes Venezolanos (RAMV). La información registrada corresponde a lo manifestado voluntariamente por los venezolanos en los sistemas dispuestos y a la recolección generada de las verificaciones migratorias desarrolladas por Migración Colombia, teniendo en cuenta que la permanencia estimada de venezolanos en Colombia puede variar y que en el país existe la libre circulación en el territorio nacional.

MUNICIPIO	TOTAL	MUNICIPIO	TOTAL
Tunja	4,447	Úmbita	13
Sogamoso	2,539	Gachantivá	12
Duitama	1,415	El Espino	11
Villa de Leyva	1,049	Guateque	11
Chiquinquirá	532	Saboyá	11
Cubará	505	Almeida	10
Moniquirá	434	Güicán de la Sierra	10
Puerto Boyacá	341	Macanal	10
Chitaraque	165	Pesca	10
Soatá	159	Sativasur	10
Santana	156	Motavita	9
Samacá	138	Buenavista	8
Paipa	128	Caldas	8
Santa Rosa de Viterbo	122	Campohermoso	8
Socha	122	El Cocuy	8
Sáchica	114	Gámeza	8
Aquitania	111	Oicatá	8
Boatíva	109	Cucaita	7
Santa Sofía	100	Otanche	7
Sutamarchán	83	Páez	7
San José de Pare	81	Cúitiva	6
Nobsa	78	Jenesano	6
Tipacoque	73	Pauna	6
Chiscas	71	Santa María	6
Ráquira	69	Sora	6
Covarachía	63	Susacón	6
Belén	59	Tasco	6
San Mateo	59	Coper	5
Tibasosa	58	Soracá	5
San Luis de Gaceno	55	Betétiva	4
Tibaná	44	Chivor	4
Muzo	43	Guayatá	4
Chita	42	Jericó	4
Cómbita	40	Maripí	4
Socotá	39	San Pablo De Borbur	4
Arcabuco	38	Turmequé	4
Tuta	37	Tutazá	4
Togüí	36	Chinavita	3
Garagoa	33	Iza	3
Miraflores	33	Siachoque	3
Guacamayas	32	Somondoco	3
Mongua	32	Tenza	3
Nuevo Colón	30	Tota	3
Tinjacá	30	Zetaquirá	3
Corrales	29	Berbeo	2
Floresta	29	Chivatá	2
Pajarito	28	La Capilla	2
Tópaga	28	La Victoria	2
La Uvita	26	Labranzagrande	2
Sotaquirá	26	Paya	2
Ventaquemada	23	Tununguá	2
Cerínza	22	Chíquiza	1
Ramiriquí	22	Pachavita	1
Firavitoba	19	Quípama	1
Monguí	18	Rondón	1
Sativanorte	17	San Eduardo	1
Toca	16	San Miguel de Sema	1
Ciénaga	14	Viracachá	1
Panqueba	14	Briceño	0
Paz de Río	14	Busbanzá	0
Boyacá	13		

VENEZOLANOS EN RISARALDA

18.900 TOTAL

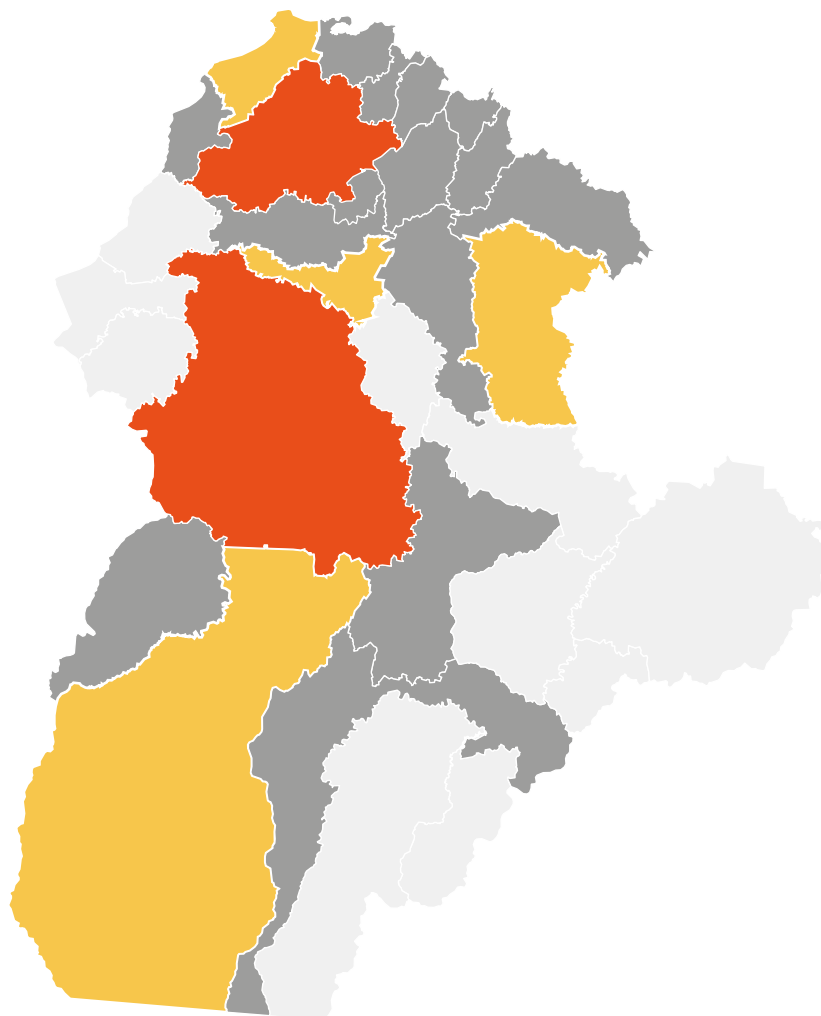


MUNICIPIO	TOTAL
Pereira	12,837
Dosquebradas	4,399
Santa Rosa de Cabal	1,021
La Virginia	191
Belén de Umbría	104
Santuario	90
Apía	62
Quinchía	55
Marsella	45
La Celia	35
Guática	21
Pueblo Rico	19
Balboa	12
Mistrató	9

* La estimación de concentración de venezolanos es resultado del cruce de los registros administrativos del Sistema de Información de Registro de Extranjeros (SIRE), Permiso Especial de Permanencia (PEP), Entradas migratorias (Intención de hospedaje) y Registro Administrativo de Migrantes Venezolanos (RAMV). La información registrada corresponde a lo manifestado voluntariamente por los venezolanos en los sistemas dispuestos y a la recolección generada de las verificaciones migratorias desarrolladas por Migración Colombia, teniendo en cuenta que la permanencia estimada de venezolanos en Colombia puede variar y que en el país existe la libre circulación en el territorio nacional.

VENEZOLANOS EN CÓRDOBA

12.410 TOTAL



RANGO DE CALOR

- 10.000 a 1.000
- 1.000 a 500
- 500 a 100
- Menos de 100

MUNICIPIO	TOTAL
Montería	4,741
Lorica	1,177
Cereté	783
Sahagún	736
San Bernardo del Viento	674
Tierralta	517
Momil	492
Ciénaga de Oro	316
Purísima de la Concepción	303
San Pelayo	279
Moñitos	271
San Antero	269
Tuchín	198
Chinú	187
Montelíbano	175
Chimá	157
Planeta Rica	143
Valencia	143
San Andrés de Sotavento	136
Cotorra	125
Buenavista	94
San Carlos	89
Ayapel	82
Puerto Escondido	79
Pueblo Nuevo	76
Puerto Libertador	39
Canalete	37
Los Córdoba	37
La Apartada	35
San José de Uré	20

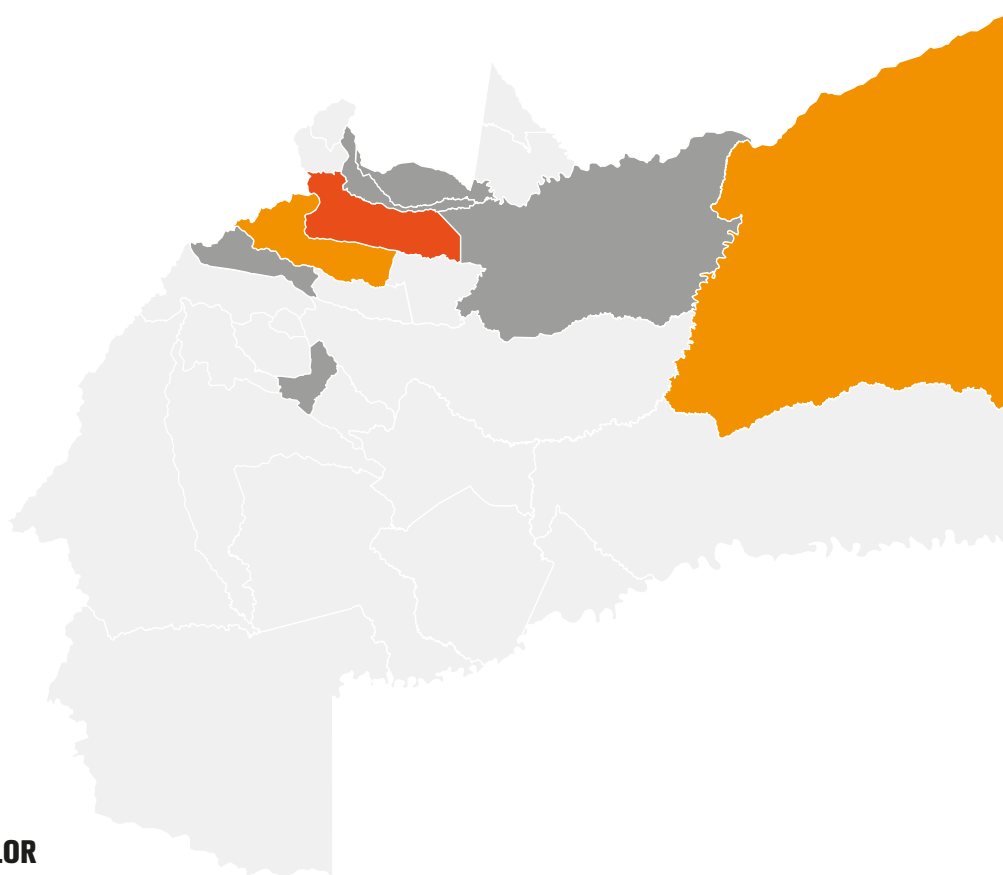
* La estimación de concentración de venezolanos es resultado del cruce de los registros administrativos del Sistema de Información de Registro de Extranjeros (SIRE), Permiso Especial de Permanencia (PEP), Entradas migratorias (Intención de hospedaje) y Registro Administrativo de Migrantes Venezolanos (RAMV). La información registrada corresponde a lo manifestado voluntariamente por los venezolanos en los sistemas dispuestos y a la recolección generada de las verificaciones migratorias desarrolladas por Migración Colombia, teniendo en cuenta que la permanencia estimada de venezolanos en Colombia puede variar y que en el país existe la libre circulación en el territorio nacional.

VENEZOLANOS EN

META

7.085

TOTAL



RANGO DE CALOR

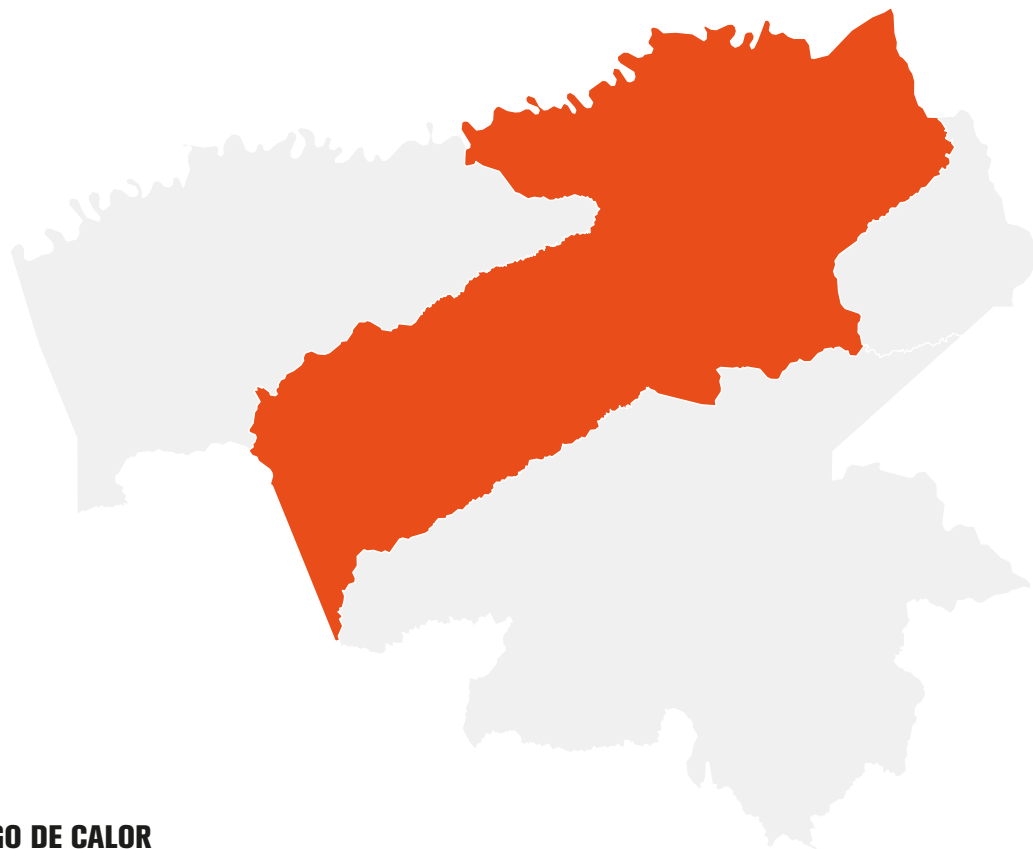
- 10.000 a 1.000
- 1.000 a 500
- 500 a 100
- Menos de 100

MUNICIPIO	TOTAL
Villavicencio	4,155
Acacías	624
Puerto Gaitán	588
Granada	380
Restrepo	178
Cumaral	173
Puerto López	152
Guamal	105
San Martín	71
Castilla La Nueva	68
Barranca de Upía	63
Lejanías	59
San Carlos de Guaroa	51
Cabuyaro	47
Uribe	44
Cubarral	42
Puerto Concordia	37
La Macarena	36
Puerto Rico	36
Puerto Lleras	30
Vistahermosa	30
El Castillo	29
San Juan De Arama	26
Fuente de Oro	19
Mesetas	18
Mapiripán	11
El Calvario	8
San Juanito	3
El Dorado	2

* La estimación de concentración de venezolanos es resultado del cruce de los registros administrativos del Sistema de Información de Registro de Extranjeros (SIRE), Permiso Especial de Permanencia (PEP), Entradas migratorias (Intención de hospedaje) y Registro Administrativo de Migrantes Venezolanos (RAMV). La información registrada corresponde a lo manifestado voluntariamente por los venezolanos en los sistemas dispuestos y a la recolección generada de las verificaciones migratorias desarrolladas por Migración Colombia, teniendo en cuenta que la permanencia estimada de venezolanos en Colombia puede variar y que en el país existe la libre circulación en el territorio nacional.

VENEZOLANOS EN
GUAINÍA

6.011
TOTAL



RANGO DE CALOR

10.000 a 1.000

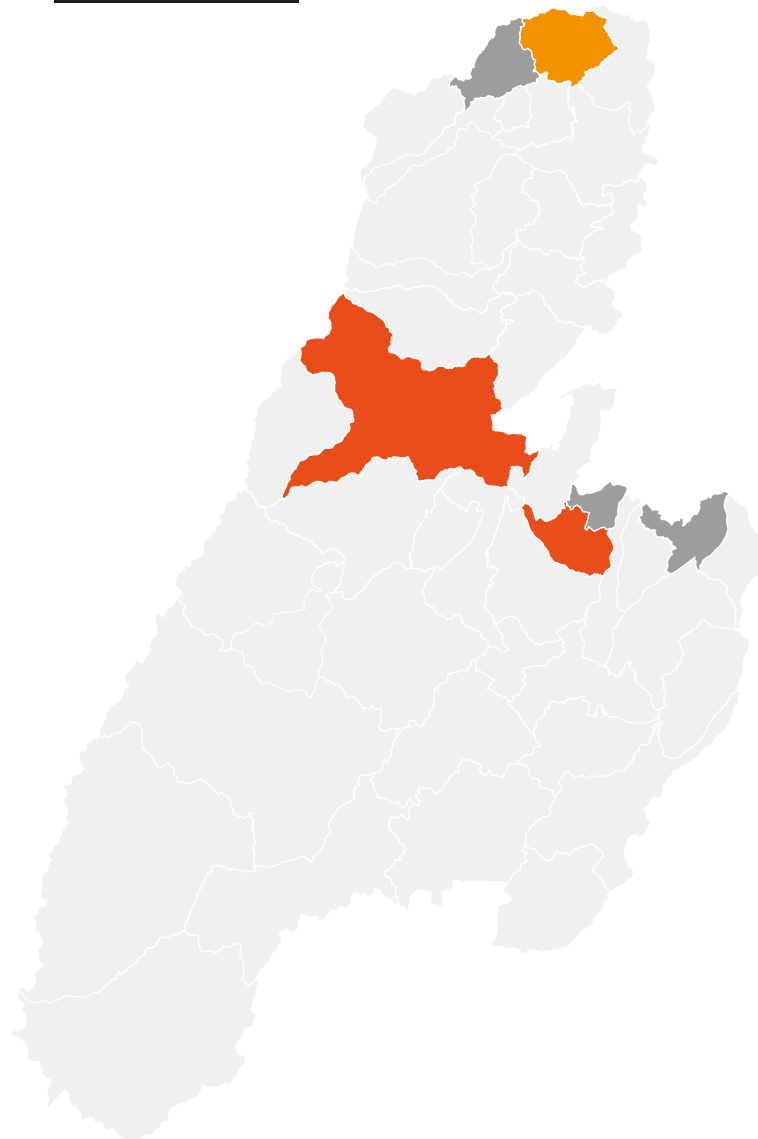
Menos de 100

MUNICIPIO	TOTAL
Inirida	5,916
Barranco Minas	34
Cacahual	29
Puerto Colombia	13
San Felipe	13
Pana Pana	4
La Guadalupe	2

* La estimación de concentración de venezolanos es resultado del cruce de los registros administrativos del Sistema de Información de Registro de Extranjeros (SIRE), Permiso Especial de Permanencia (PEP), Entradas migratorias (Intención de hospedaje) y Registro Administrativo de Migrantes Venezolanos (RAMV). La información registrada corresponde a lo manifestado voluntariamente por los venezolanos en los sistemas dispuestos y a la recolección generada de las verificaciones migratorias desarrolladas por Migración Colombia, teniendo en cuenta que la permanencia estimada de venezolanos en Colombia puede variar y que en el país existe la libre circulación en el territorio nacional.

VENEZOLANOS EN
TOLIMA

8.121
TOTAL



RANGO DE CALOR

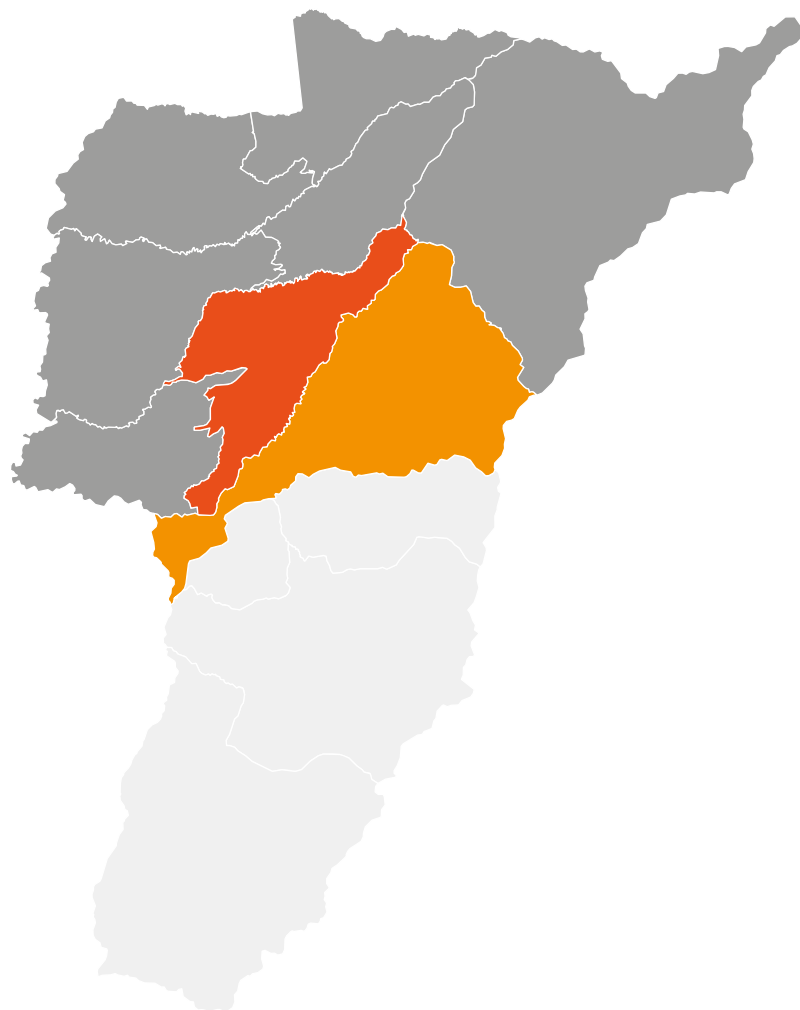
- 10.000 a 1.000
- 1.000 a 500
- 500 a 100
- Menos de 100

* La estimación de concentración de venezolanos es resultado del cruce de los registros administrativos del Sistema de Información de Registro de Extranjeros (SIRE), Permiso Especial de Permanencia (PEP), Entradas migratorias (Intención de hospedaje) y Registro Administrativo de Migrantes Venezolanos (RAMV). La información registrada corresponde a lo manifestado voluntariamente por los venezolanos en los sistemas dispuestos y a la recolección generada de las verificaciones migratorias desarrolladas por Migración Colombia, teniendo en cuenta que la permanencia estimada de venezolanos en Colombia puede variar y que en el país existe la libre circulación en el territorio nacional.

MUNICIPIO	TOTAL
Ibagué	4,664
Espinal	1,225
San Sebastián de Mariquita	548
Melgar	391
Flandes	165
Fresno	119
Honda	87
Planadas	83
Carmen de Apicalá	77
Libano	73
Cajamarca	66
Chaparral	64
Rovira	48
Armero	40
Icononzo	40
Guamo	38
Purificación	33
Falan	31
Lérida	30
Rioblanco	27
Coyaima	20
San Luis	17
Palocabildo	16
Santa Isabel	15
Anzoátegui	14
Natagaima	13
Ataco	12
Cunday	12
Venadillo	12
Ortega	11
Valle de San Juan	11
Villarrica	11
Alpujarra	10
Herveo	10
Piedras	10
Roncesvalles	10
Coello	9
Saldaña	9
Alvarado	8
Casabianca	8
San Antonio	8
Ambalema	7
Prado	6
Murillo	5
Villahermosa	4
Dolores	3
Suárez	1

VENEZOLANOS EN
QUINDÍO

8.104
TOTAL



RANGO DE CALOR

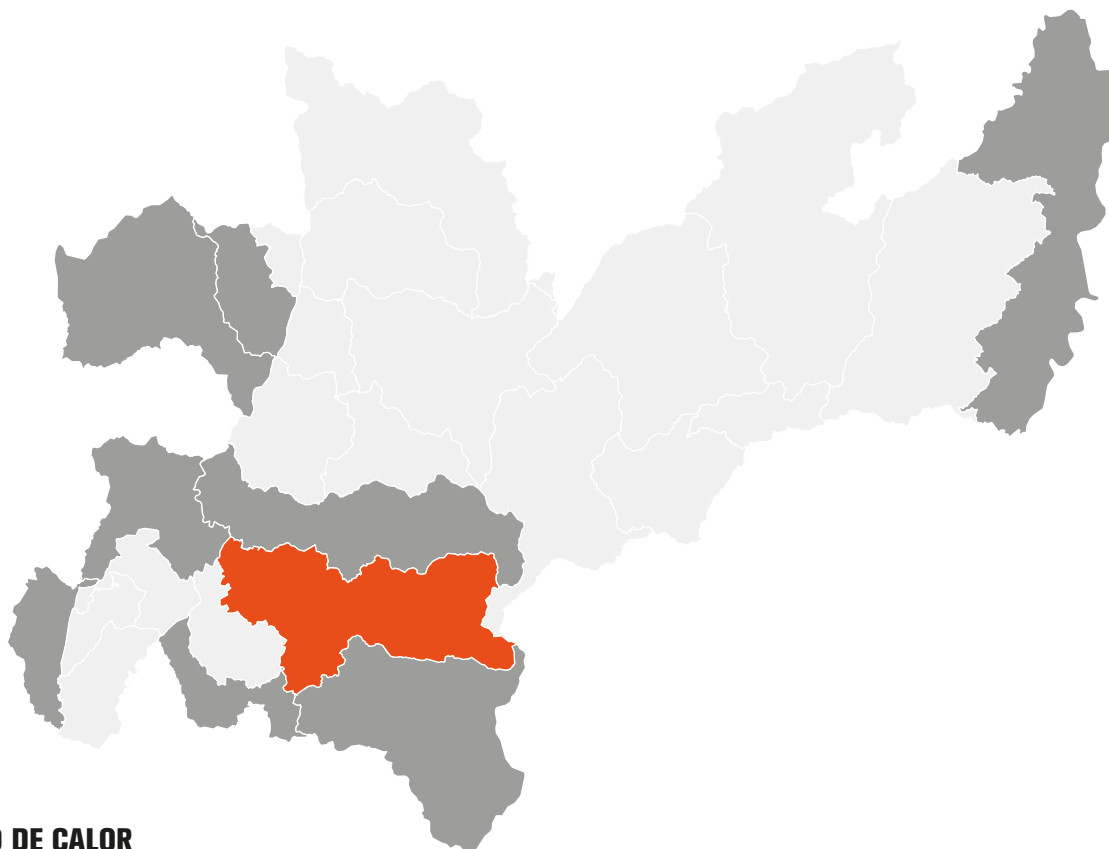
- 10.000 a 1.000
- 1.000 a 500
- 500 a 100
- Menos de 100

MUNICIPIO	TOTAL
Armenia	6,366
Calarcá	517
Circasia	261
Montenegro	260
Quimbaya	201
La Tebaida	169
Filandia	121
Salento	113
Córdoba	33
Buenavista	31
Pijao	20
Génova	12

* La estimación de concentración de venezolanos es resultado del cruce de los registros administrativos del Sistema de Información de Registro de Extranjeros (SIRE), Permiso Especial de Permanencia (PEP), Entradas migratorias (Intención de hospedaje) y Registro Administrativo de Migrantes Venezolanos (RAMV). La información registrada corresponde a lo manifestado voluntariamente por los venezolanos en los sistemas dispuestos y a la recolección generada de las verificaciones migratorias desarrolladas por Migración Colombia, teniendo en cuenta que la permanencia estimada de venezolanos en Colombia puede variar y que en el país existe la libre circulación en el territorio nacional.

VENEZOLANOS EN
CALDAS

6.631
TOTAL



RANGO DE CALOR

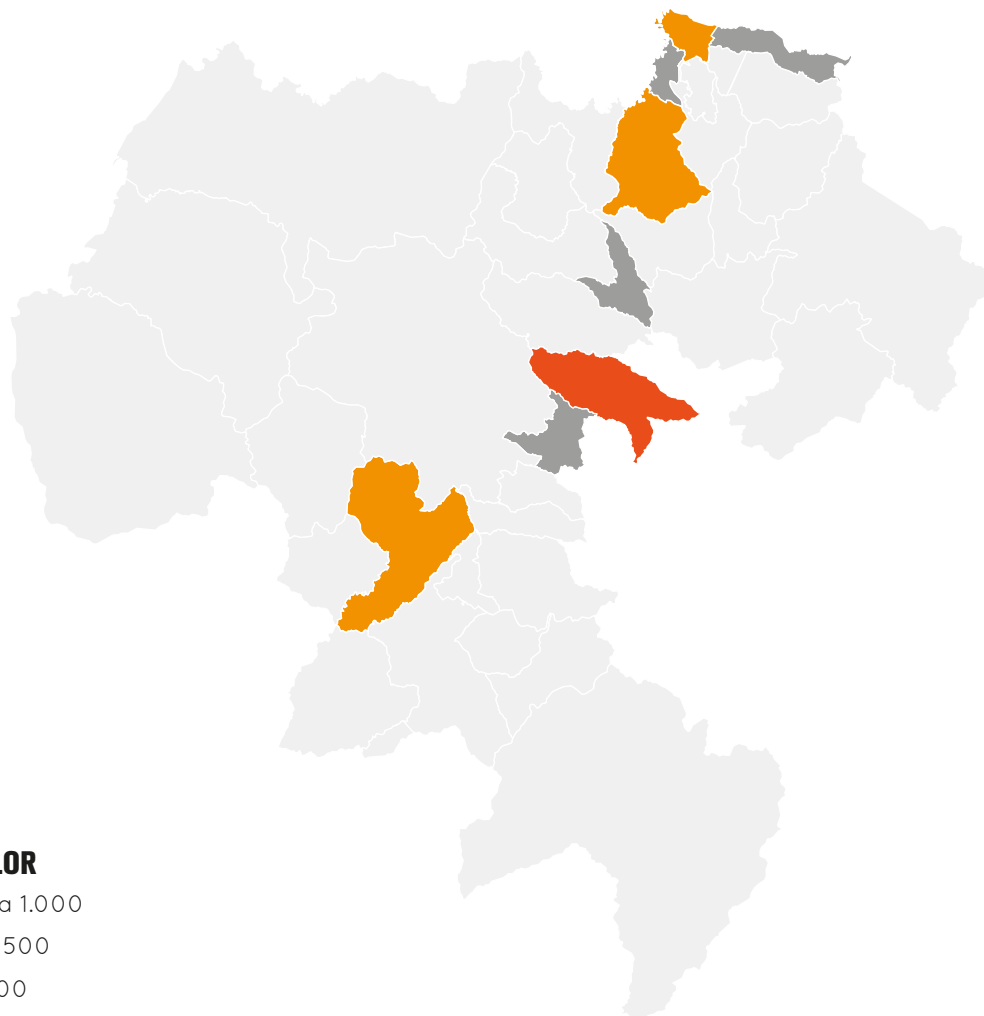
- 10.000 a 1.000
- 500 a 100
- Menos de 100

MUNICIPIO	TOTAL
Manizales	4,234
Villamaría	417
La Dorada	353
Chinchiná	277
Neira	196
Anserma	191
Viterbo	144
Riosucio	135
Supía	108
Salamina	89
Aguadas	63
Manzanares	57
Aranzazu	53
Palestina	52
Pácora	48
Marmato	46
Risaralda	39
Filadelfia	26
Pensilvania	18
Marquetalia	15
Samaná	14
La Merced	13
San José	12
Victoria	11
Belalcázar	8
Norcasia	8
Marulanda	4

* La estimación de concentración de venezolanos es resultado del cruce de los registros administrativos del Sistema de Información de Registro de Extranjeros (SIRE), Permiso Especial de Permanencia (PEP), Entradas migratorias (Intención de hospedaje) y Registro Administrativo de Migrantes Venezolanos (RAMV). La información registrada corresponde a lo manifestado voluntariamente por los venezolanos en los sistemas dispuestos y a la recolección generada de las verificaciones migratorias desarrolladas por Migración Colombia, teniendo en cuenta que la permanencia estimada de venezolanos en Colombia puede variar y que en el país existe la libre circulación en el territorio nacional.

VENEZOLANOS EN
CAUCA

6.813
TOTAL



RANGO DE CALOR

- 10.000 a 1.000
- 1.000 a 500
- 500 a 100
- Menos de 100

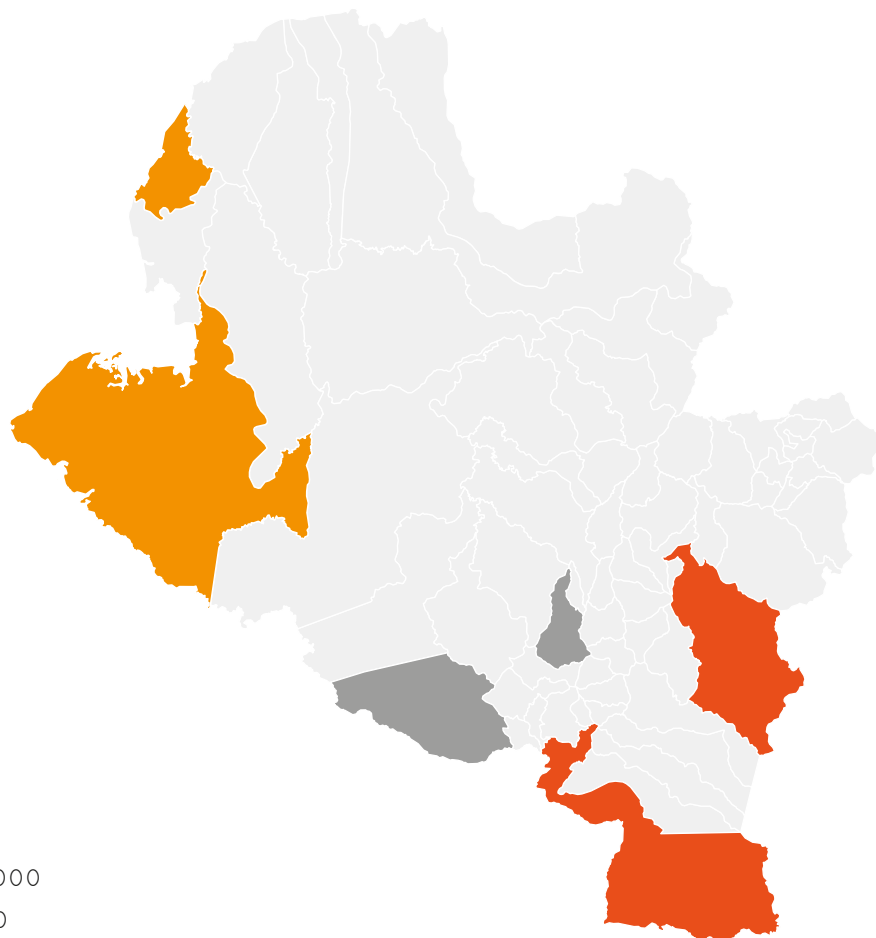
MUNICIPIO	TOTAL
Popayán	3,151
Patía	670
Puerto Tejada	650
Santander de Quilichao	642
Villa Rica	349
Miranda	199
Piendamó - Tunía	171
Timbío	113
Buenos Aires	83
Corinto	78
Guachené	75
Suárez	51
Toribío	51
Morales	50
Padilla	33
Argelia	32
Almaguer	31
Silvia	31
Caloto	30
El Tambo	29
Bolívar	28
Cajibío	28
Páez	24
Caldono	22
Mercaderes	20
López de Micay	19
Gaupí	17
Rosas	15
Totoró	14
Inzá	13
La Sierra	12
Piamonte	11
Santa Rosa	11
Florencia	10
Jambaló	10
Timbiquí	9
Sotará - Paispamba	8
Puracé	7
Balboa	4
La Vega	4
San Sebastián	4
Sucre	4

* La estimación de concentración de venezolanos es resultado del cruce de los registros administrativos del Sistema de Información de Registro de Extranjeros (SIRE), Permiso Especial de Permanencia (PEP), Entradas migratorias (Intención de hospedaje) y Registro Administrativo de Migrantes Venezolanos (RAMV). La información registrada corresponde a lo manifestado voluntariamente por los venezolanos en los sistemas dispuestos y a la recolección generada de las verificaciones migratorias desarrolladas por Migración Colombia, teniendo en cuenta que la permanencia estimada de venezolanos en Colombia puede variar y que en el país existe la libre circulación en el territorio nacional.

VENEZOLANOS EN
NARIÑO

8.042

TOTAL



RANGO DE CALOR

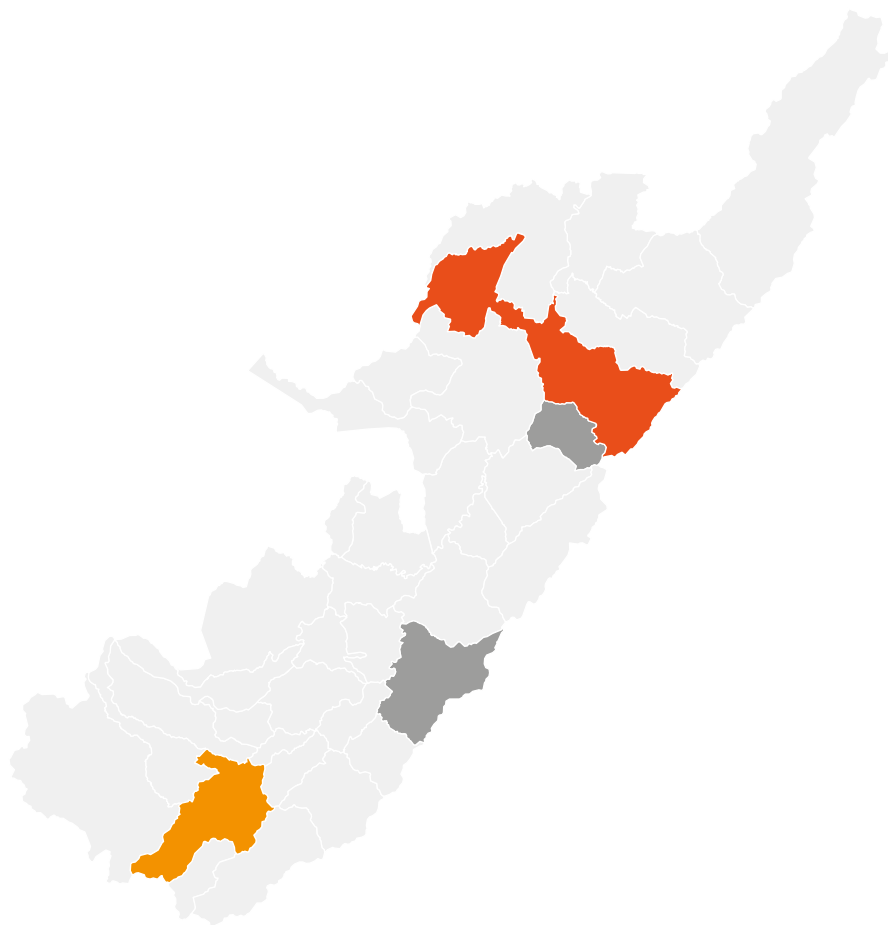
- 10.000 a 1.000
- 1.000 a 500
- 500 a 100
- Menos de 100

* La estimación de concentración de venezolanos es resultado del cruce de los registros administrativos del Sistema de Información de Registro de Extranjeros (SIRE), Permiso Especial de Permanencia (PEP), Entradas migratorias (Intención de hospedaje) y Registro Administrativo de Migrantes Venezolanos (RAMV). La información registrada corresponde a lo manifestado voluntariamente por los venezolanos en los sistemas dispuestos y a la recolección generada de las verificaciones migratorias desarrolladas por Migración Colombia, teniendo en cuenta que la permanencia estimada de venezolanos en Colombia puede variar y que en el país existe la libre circulación en el territorio nacional.

MUNICIPIO	TOTAL
Pasto	3,486
Ipiales	1,879
San Andrés de Tumaco	985
Cumbal	331
Túquerres	103
Guachucal	57
Samaniego	51
Puerres	48
Barbacoas	47
La Unión	40
Sandoná	40
Imúes	38
Albán	37
Funes	36
Olaya Herrera	35
Buesaco	34
Taminango	34
Potosí	33
Cuaspúd	32
Magüi	32
Yacuanquer	32
El Charco	30
Pupiales	30
Guaitarilla	25
Gualmatán	25
Iles	25
Ancuya	24
Chachagüi	24
Córdoba	24
Ricaurte	23
Ospina	22
Francisco Pizarro	21
Santacruz	21
Arboleda	20
Contadero	20
Mallama	20
Providencia	20
San Lorenzo	20
Consacá	19
La Llanada	18
La Florida	17
Aldana	16
Cumbitara	16
Linares	16
Roberto Payán	14
Mosquera	13
Sapuyes	13
Los Andes	12
Policarpa	11
El Tablón de Gómez	10
Nariño	10
El Tambo	9
El Rosario	8
La Tola	7
Tangua	7
Colón	6
La Cruz	4
El Peñol	2
Leiva	2
San Bernardo	2
San Pablo	2
San Pedro de Cartago	2
Belén	1
Santa Bárbara	1

VENEZOLANOS EN
HUILA

4.283
TOTAL



RANGO DE CALOR

- 10.000 a 1.000
- 1.000 a 500
- 500 a 100
- Menos de 100

MUNICIPIO	TOTAL
Neiva	2,467
Pitalito	877
Garzón	119
Rivera	103
La Plata	72
Isnos	64
San Agustín	58
Guadalupe	56
Timaná	48
Campoalegre	40
Gigante	38
Palermo	36
Palestina	33
Paicol	25
Acevedo	24
Algeciras	23
Tarqui	23
Altamira	21
Tello	20
Suaza	19
Saladoblanco	14
Oporapa	12
Aipe	11
Villavieja	11
Teruel	10
Pital	8
Yaguará	8
Colombia	7
Hobo	7
La Argentina	7
Nátaga	7
Íquira	6
Tesalia	4
Agrado	3
Baraya	1
Santa María	1
Elías	0

* La estimación de concentración de venezolanos es resultado del cruce de los registros administrativos del Sistema de Información de Registro de Extranjeros (SIRE), Permiso Especial de Permanencia (PEP), Entradas migratorias (Intención de hospedaje) y Registro Administrativo de Migrantes Venezolanos (RAMV). La información registrada corresponde a lo manifestado voluntariamente por los venezolanos en los sistemas dispuestos y a la recolección generada de las verificaciones migratorias desarrolladas por Migración Colombia, teniendo en cuenta que la permanencia estimada de venezolanos en Colombia puede variar y que en el país existe la libre circulación en el territorio nacional.

VENEZOLANOS EN
VICHADA

3.167

TOTAL



RANGO DE CALOR

- 10.000 a 1.000
- 500 a 100
- Menos de 100

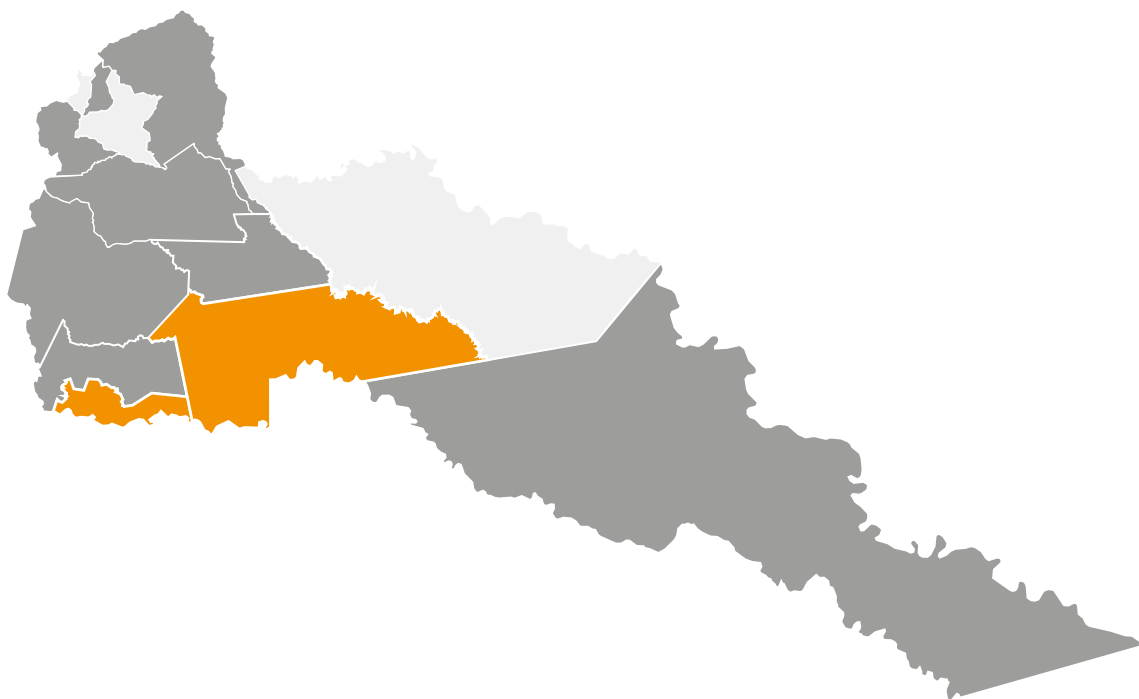
MUNICIPIO	TOTAL
Puerto Carreño	2,718
Cumaribo	330
La Primavera	110
Santa Rosalía	9

* La estimación de concentración de venezolanos es resultado del cruce de los registros administrativos del Sistema de Información de Registro de Extranjeros (SIRE), Permiso Especial de Permanencia (PEP), Entradas migratorias (Intención de hospedaje) y Registro Administrativo de Migrantes Venezolanos (RAMV). La información registrada corresponde a lo manifestado voluntariamente por los venezolanos en los sistemas dispuestos y a la recolección generada de las verificaciones migratorias desarrolladas por Migración Colombia, teniendo en cuenta que la permanencia estimada de venezolanos en Colombia puede variar y que en el país existe la libre circulación en el territorio nacional.

VENEZOLANOS EN PUTUMAYO

3.192

TOTAL



RANGO DE CALOR

- 1.000 a 500
- 500 a 100
- Menos de 100

MUNICIPIO	TOTAL
Puerto Asís	540
San Miguel	514
Valle del Guamuez	459
Mocoa	353
Santiago	294
Orito	238
Sibundoy	202
Puerto Caicedo	163
Villagarzón	156
Colón	114
Puerto Leguízamo	101
Puerto Guzmán	38
San Francisco	20

* La estimación de concentración de venezolanos es resultado del cruce de los registros administrativos del Sistema de Información de Registro de Extranjeros (SIRE), Permiso Especial de Permanencia (PEP), Entradas migratorias (Intención de hospedaje) y Registro Administrativo de Migrantes Venezolanos (RAMV). La información registrada corresponde a lo manifestado voluntariamente por los venezolanos en los sistemas dispuestos y a la recolección generada de las verificaciones migratorias desarrolladas por Migración Colombia, teniendo en cuenta que la permanencia estimada de venezolanos en Colombia puede variar y que en el país existe la libre circulación en el territorio nacional.

VENEZOLANOS EN
CHOCÓ

735
TOTAL



RANGO DE CALOR

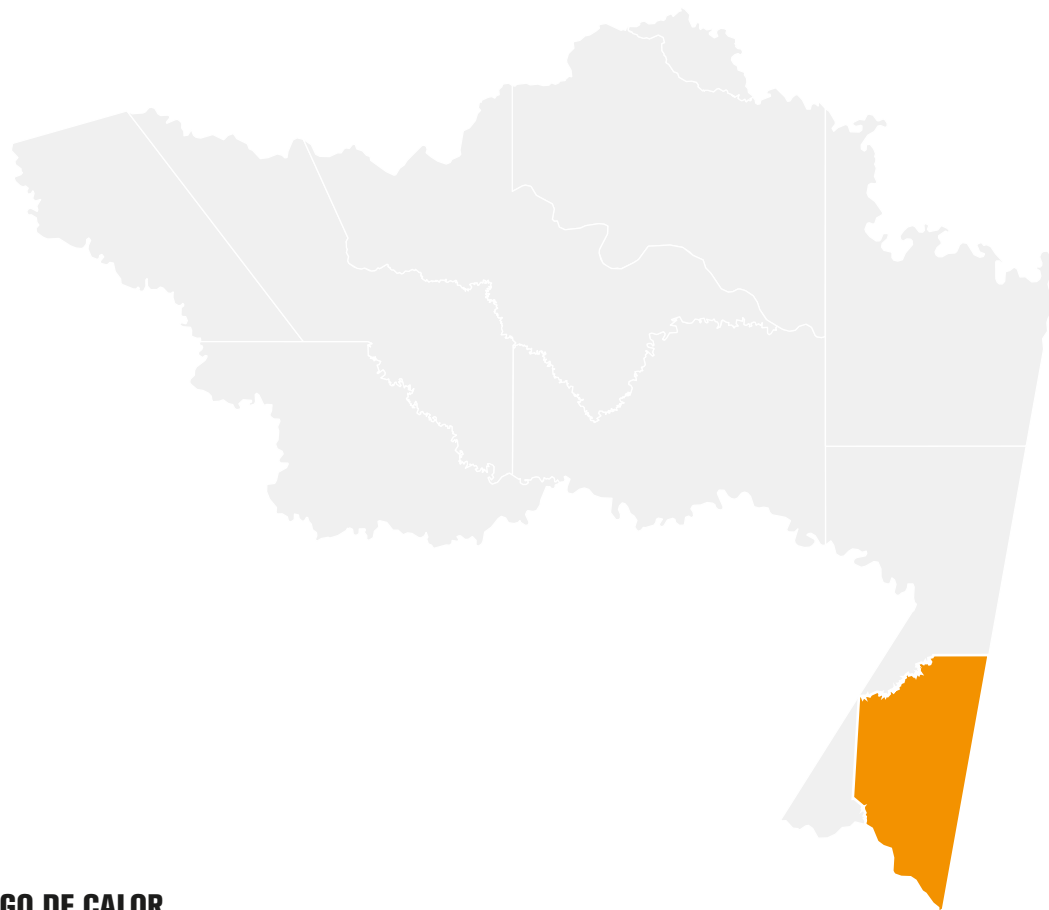


MUNICIPIO	TOTAL
Quibdó	250
Riosucio	93
Acandí	76
Carmen Del Darién	53
Unguía	44
Itsmina	41
El Carmen de Atrato	30
Juradó	27
El Litoral del San Juan	19
Unión Panamericana	17
Bahía Solano	10
Tadó	9
Bajo Baudó	8
El Cantón Del San Pablo	8
Nuquí	7
Alto Baudó	6
Bojayá	6
Medio Atrato	5
Medio San Juan	5
Conдото	4
San José Del Palmar	4
Medio Baudó	3
Atrato	2
Bagadó	2
Nóvita	2
Río Iró	2
Cértegui	1
Río Quito	1

* La estimación de concentración de venezolanos es resultado del cruce de los registros administrativos del Sistema de Información de Registro de Extranjeros (SIRE), Permiso Especial de Permanencia (PEP), Entradas migratorias (Intención de hospedaje) y Registro Administrativo de Migrantes Venezolanos (RAMV). La información registrada corresponde a lo manifestado voluntariamente por los venezolanos en los sistemas dispuestos y a la recolección generada de las verificaciones migratorias desarrolladas por Migración Colombia, teniendo en cuenta que la permanencia estimada de venezolanos en Colombia puede variar y que en el país existe la libre circulación en el territorio nacional.

VENEZOLANOS EN AMAZONAS

907 TOTAL



RANGO DE CALOR

- 1.000 a 500
- Menos de 100

MUNICIPIO	TOTAL
Leticia	655
Puerto Nariño	85
Puerto Santander	33
El Encanto	30
Tarapacá	30
La Pedrera	20
La Victoria	19
Puerto Alegría	17
La Chorrera	8
Puerto Arica	8
Mirití - Paran	2

* La estimación de concentración de venezolanos es resultado del cruce de los registros administrativos del Sistema de Información de Registro de Extranjeros (SIRE), Permiso Especial de Permanencia (PEP), Entradas migratorias (Intención de hospedaje) y Registro Administrativo de Migrantes Venezolanos (RAMV). La información registrada corresponde a lo manifestado voluntariamente por los venezolanos en los sistemas dispuestos y a la recolección generada de las verificaciones migratorias desarrolladas por Migración Colombia, teniendo en cuenta que la permanencia estimada de venezolanos en Colombia puede variar y que en el país existe la libre circulación en el territorio nacional.

VENEZOLANOS EN
SAN ANDRÉS

378
TOTAL



RANGO DE CALOR

- 500 a 100
- Menos de 100

MUNICIPIO	TOTAL
San Andrés	341
Providencia	37

* La estimación de concentración de venezolanos es resultado del cruce de los registros administrativos del Sistema de Información de Registro de Extranjeros (SIRE), Permiso Especial de Permanencia (PEP), Entradas migratorias (Intención de hospedaje) y Registro Administrativo de Migrantes Venezolanos (RAMV). La información registrada corresponde a lo manifestado voluntariamente por los venezolanos en los sistemas dispuestos y a la recolección generada de las verificaciones migratorias desarrolladas por Migración Colombia, teniendo en cuenta que la permanencia estimada de venezolanos en Colombia puede variar y que en el país existe la libre circulación en el territorio nacional.

VENEZOLANOS EN CAQUETÁ

630
TOTAL



RANGO DE CALOR

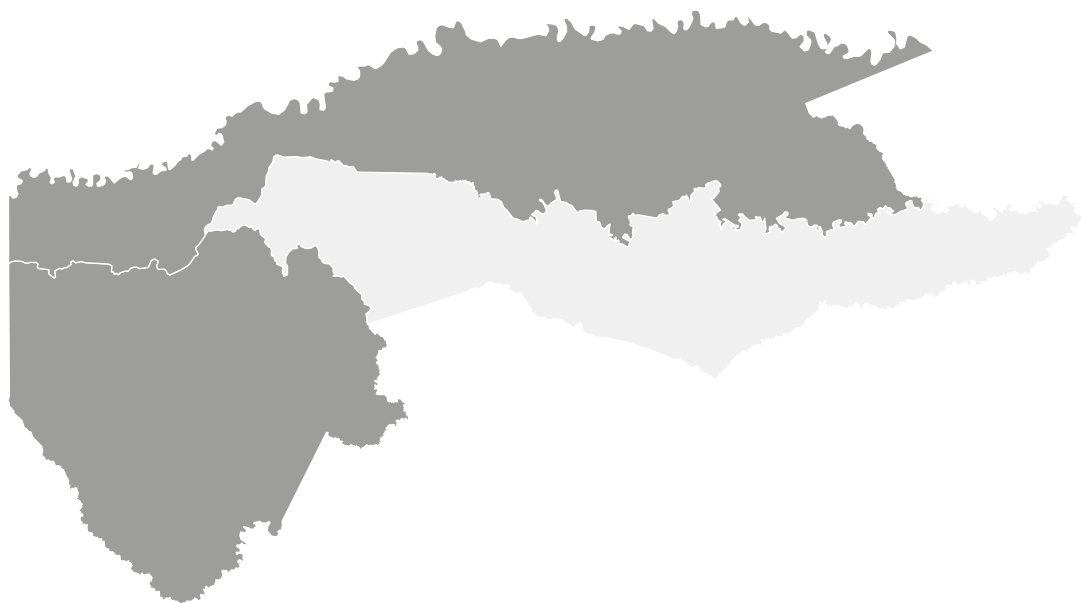
- 500 a 100
- Menos de 100

MUNICIPIO	TOTAL
Florencia	349
Cartagena del Chairá	56
San Vicente del Caguán	56
El Doncello	32
Puerto Rico	29
Albania	18
San José de Fragua	17
Solano	14
Belén de los Andaquíes	11
El Paujíl	11
Curillo	10
La Montañita	8
Valparaíso	6
Morelia	5
Solita	5
Milán	3

* La estimación de concentración de venezolanos es resultado del cruce de los registros administrativos del Sistema de Información de Registro de Extranjeros (SIRE), Permiso Especial de Permanencia (PEP), Entradas migratorias (Intención de hospedaje) y Registro Administrativo de Migrantes Venezolanos (RAMV). La información registrada corresponde a lo manifestado voluntariamente por los venezolanos en los sistemas dispuestos y a la recolección generada de las verificaciones migratorias desarrolladas por Migración Colombia, teniendo en cuenta que la permanencia estimada de venezolanos en Colombia puede variar y que en el país existe la libre circulación en el territorio nacional.

VENEZOLANOS EN
GUAVIARE

344
TOTAL



RANGO DE CALOR

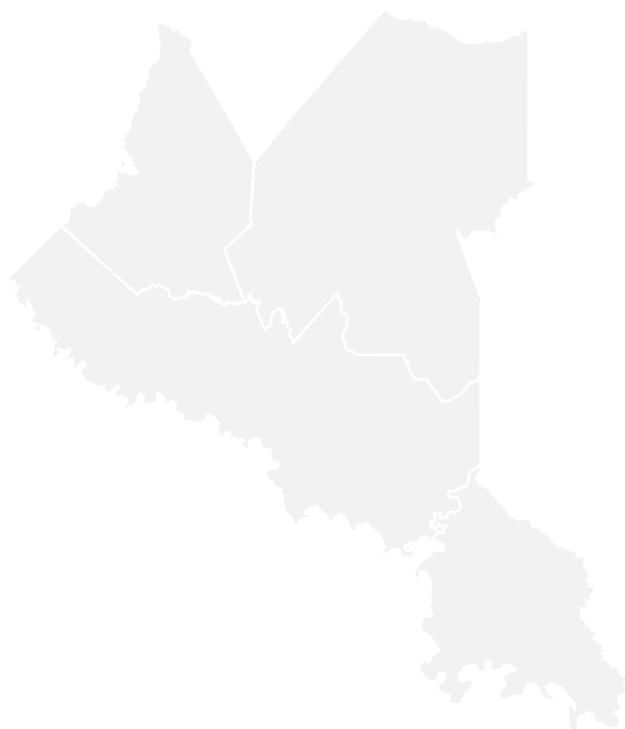
- 500 a 100
- Menos de 100

MUNICIPIO	TOTAL
San José del Guaviare	205
Calamar	107
El Retorno	21
Miraflores	11

* La estimación de concentración de venezolanos es resultado del cruce de los registros administrativos del Sistema de Información de Registro de Extranjeros (SIRE), Permiso Especial de Permanencia (PEP), Entradas migratorias (Intención de hospedaje) y Registro Administrativo de Migrantes Venezolanos (RAMV). La información registrada corresponde a lo manifestado voluntariamente por los venezolanos en los sistemas dispuestos y a la recolección generada de las verificaciones migratorias desarrolladas por Migración Colombia, teniendo en cuenta que la permanencia estimada de venezolanos en Colombia puede variar y que en el país existe la libre circulación en el territorio nacional.

VENEZOLANOS EN VAUPES

68
TOTAL




RANGO DE CALOR

Menos de 100

MUNICIPIO	TOTAL
Mitú	44
Taraira	19
Cacurú	3
Pacoa	2

* La estimación de concentración de venezolanos es resultado del cruce de los registros administrativos del Sistema de Información de Registro de Extranjeros (SIRE), Permiso Especial de Permanencia (PEP), Entradas migratorias (Intención de hospedaje) y Registro Administrativo de Migrantes Venezolanos (RAMV). La información registrada corresponde a lo manifestado voluntariamente por los venezolanos en los sistemas dispuestos y a la recolección generada de las verificaciones migratorias desarrolladas por Migración Colombia, teniendo en cuenta que la permanencia estimada de venezolanos en Colombia puede variar y que en el país existe la libre circulación en el territorio nacional.



VENEZOLANOS

EN COLOMBIA

CORTE A 31 DE OCTUBRE DE 2019

MIGRACIÓN
MINISTERIO DE RELACIONES EXTERIORES